



СЪДЪРЖАНИЕ НА ОФИЦИАЛНИЯ РАЗДЕЛ

Народно събрание

- ✓ [Решение](#) за приемане на Годишен доклад за състоянието на националната сигурност на Република България през 2015 г. 2

Президент на републиката

- ✓ [Указ № 287](#) за награждаване на г-н Марко Контичели – извънреден и пълномощен посланик на Италианската република в Република България, с орден „Стара планина“ първа степен 2

Министерски съвет

- ✓ [Постановление № 224](#) от 1 септември 2016 г. за изменение и допълнение на нормативни актове на Министерския съвет 2
- ✓ [Постановление № 225](#) от 1 септември 2016 г. за одобряване на допълнителен трансфер по бюджета на гържавното обществено осигуряване за 2016 г. 3
- ✓ [Постановление № 226](#) от 1 септември 2016 г. за отменяне на Правилника за прилагане на Закона за митниците, приет с Постановление № 270 на Министерския съвет от 1998 г. 3
- ✓ [Постановление № 227](#) от 1 септември 2016 г. за допълнение на Постановление № 380 на Министерския съвет от 2015 г. за изпълнението на гържавния бюджет на Република България за 2016 г. 3
- ✓ [Постановление № 230](#) от 2 септември 2016 г. за изменение и допълнение на Устройствения правилник на Държавната агенция за бежанците при Министерския съвет, приет с Постановление № 59 на Министерския съвет от 2008 г. 4

Министерство на финансите

- ✓ [Правилник](#) за допълнение на Правилника за прилагане на Закона за данък върху добавената стойност 5

Министерство

на земеделието и храните

- ✓ [Наредба № 13](#) от 26 август 2016 г. за мерките за опазването на пчелите и пчелните семейства от отравяне и начините за провеждане на растителнозащитни, дезинфекционни и дезинсекционни дейности 10
- ✓ [Наредба](#) за изменение и допълнение на Наредба № 12 от 2016 г. за прилагане на подмярка 7.2. „Инвестиции в създаването, подобряването или разширяването на всички видове малка по мащаби инфраструктура“ от мярката 7 „Основни услуги и обновяване на селата в селските райони“ от Програмата за развитие на селските райони за периода 2014 – 2020 г. 15

Министерство

на отбраната

- ✓ [Наредба № Н-18](#) от 23 август 2016 г. за условията и реда за привличане за сътрудничество от служба „Военна информация“ на български граждани или граждани на друга държава за изпълнение на разузнавателни задачи 16

Министерство

на правосъдието

- ✓ [Наредба](#) за изменение и допълнение на Наредба № 1 от 2007 г. за водене, съхраняване и достъп до търговския регистър 16

Министерство на регионалното развитие и благоустройството

- ✓ [Наредба](#) за изменение и допълнение на Наредба № 2 от 2004 г. за планиране и проектиране на комуникационно-транспортните системи на урбанизираните територии 30

ОФИЦИАЛЕН РАЗДЕЛ**НАРОДНО СЪБРАНИЕ****РЕШЕНИЕ**

за приемане на Годишен доклад за състоянието на националната сигурност на Република България през 2015 г.

Народното събрание на основание чл. 86, ал. 1 от Конституцията на Република България

РЕШИ:

Приема Годишния доклад за състоянието на националната сигурност на Република България през 2015 г.

Решението е прието от 43-то Народно събрание на 1 септември 2016 г. и е подпечатано с официалния печат на Народното събрание.

Председател на Народното събрание:
Цецка Цачева

7258

**ПРЕЗИДЕНТ
НА РЕПУБЛИКАТА****УКАЗ № 287**

На основание чл. 98, т. 8 от Конституцията на Република България

ПОСТАНОВЯВАМ:

Награждавам г-н Марко Контичели – извънреден и пълномощен посланик на Италианската република в Република България, с орден „Стара планина“ първа степен за изключително големите му заслуги за развитието и укрепването на българо-италианските отношения.

Издаден в София на 15 август 2016 г.

Президент на републиката:

Росен Плевнелиев

Министър на външните работи:

Даниел Митов

Подпечатан с държавния печат.

Министър на правосъдието:

Екатерина Захариева

7259

МИНИСТЕРСКИ СЪВЕТ**ПОСТАНОВЛЕНИЕ № 224
ОТ 1 СЕПТЕМВРИ 2016 Г.**

за изменение и допълнение на нормативни актове на Министерския съвет

**МИНИСТЕРСКИЯТ СЪВЕТ
ПОСТАНОВИ:**

§ 1. В Правилника за издаване на българските лични документи, приет с Поста-

новление № 13 на Министерския съвет от 2010 г. (обн., ДВ, бр. 12 от 2010 г.; изм. и доп., бр. 42 от 2010 г., бр. 51 от 2011 г., бр. 60 от 2012 г.; Решение № 12757 на Върховния административен съд от 2012 г. – бр. 31 от 2013 г.; изм. и доп., бр. 50 и 60 от 2014 г., бр. 57 от 2015 г., бр. 4 и 37 от 2016 г.), в чл. 33 ал. 4 се изменя така:

„(4) Заявление за подмяна на повредено, унищожено, изгубено или откраднато свидетелство за управление на МПС с ново свидетелство със същата валидност може да се подаде и по електронен път чрез:

1. автоматизираната информационна система за електронни услуги на Министерството на вътрешните работи с притежавания от лицето валиден квалифициран електронен подпис – в случаите по чл. 18а ЗБЛД; органът, който издава свидетелството за управление на МПС, изпраща до заявителя на електронния адрес, посочен в заявлението, потвърждение или отказ за издаването на свидетелството за управление на МПС; в потвърждението се посочва, че документът ще бъде издаден след заплащане на държавна такса по електронен път чрез автоматизираната информационна система за електронни услуги на МВР;

2. автоматизираната информационна система за електронни услуги на Министерството на външните работи – за български граждани, които пребивават в чужбина, с притежавания от тях валиден квалифициран електронен подпис – в случаите по чл. 18а ЗБЛД; Министерството на външните работи изпраща до заявителя на електронния адрес, посочен в заявлението, потвърждение или отказ за издаването на свидетелството за управление на МПС; в потвърждението се посочва, че документът ще бъде издаден от МВР след заплащане на държавна такса по електронен път чрез автоматизираната информационна система за електронни услуги на МВР, като получаването му ще става в консулската служба, посочена от заявителя.“

§ 2. В Тарифа № 3 за таксите, които се събират за консулско обслужване в системата на Министерството на външните работи по Закона за държавните такси, приета с Постановление № 333 на Министерския съвет от 2007 г. (обн., ДВ, бр. 3 от 2008 г.; изм. и доп., бр. 35 от 2009 г., бр. 18 и 34 от 2010 г. и бр. 4 от 2016 г.), се правят следните изменения и допълнения:

1. В чл. 2, ал. 1 след думата „марки“ се поставя запетая и се добавя „в брой“.

2. В чл. 15 в таблицата:

а) в пореден № 1 след думите „Удостоверяване на“ се добавя „датата или“;

б) в пореден № 3 думата „датата“ и запетаята след нея и думите „и подписа“ се заличават.

Заключителна разпоредба

§ 3. Постановлението влиза в сила от деня на обнародването му в „Държавен вестник“.

Министър-председател:
Бойко Борисов

За главен секретар на Министерския съвет:
Веселин Даков

7260

ПОСТАНОВЛЕНИЕ № 225 ОТ 1 СЕПТЕМВРИ 2016 Г.

за одобряване на допълнителен трансфер по бюджета на държавното обществено осигуряване за 2016 г.

МИНИСТЕРСКИЯТ СЪВЕТ ПОСТАНОВИ:

Чл. 1. (1) Одобрява допълнителен трансфер в размер 216 730 лв. по бюджета на държавното обществено осигуряване за 2016 г. за разплащане на извършените разходи по предоставените дейности и услуги на правоимащите лица по чл. 4, т. 3 от Закона за ветераните от войните и по чл. 16 от Закона за военноинвалидите и военнопострадалите.

(2) Сумата по ал. 1 да се осигури за сметка на предвидените средства по централния бюджет за 2016 г.

Чл. 2. Министърът на финансите да извърши произтичащите от чл. 1 промени по централния бюджет за 2016 г.

Заклучителни разпоредби

§ 1. Постановлението се приема на основание чл. 109, ал. 3 от Закона за публичните финанси във връзка с чл. 4, т. 3 от Закона за ветераните от войните и чл. 16 от Закона за военноинвалидите и военнопострадалите.

§ 2. Изпълнението на постановлението се възлага на управителя на Националния осигурителен институт.

§ 3. Постановлението влиза в сила от деня на обнародването му в „Държавен вестник“.

Министър-председател:
Бойко Борисов

За главен секретар на Министерския съвет:
Веселин Даков

7263

ПОСТАНОВЛЕНИЕ № 226 ОТ 1 СЕПТЕМВРИ 2016 Г.

за отменяне на Правилника за прилагане на Закона за митниците, приет с Постановление № 270 на Министерския съвет от 1998 г. (обн., ДВ, бр. 149 и 150 от 1998 г.; попр., бр. 154 от 1998 г.; изм. и доп., бр. 25 от 1999 г., бр. 14 от 2000 г., бр. 4 и 82 от 2001 г., бр. 79 от 2002 г., бр. 94 от 2003 г., бр. 96 от 2005 г., бр. 68 от 2006 г., бр. 46 от 2007 г., бр. 17 от 2008 г., бр. 100 от 2009 г., бр. 58 от 2010 г., бр. 73 от 2013 г., бр. 63 от 2014 г. и бр. 27 от 2016 г.)

МИНИСТЕРСКИЯТ СЪВЕТ ПОСТАНОВИ:

Параграф единствен. Отменя се Правилникът за прилагане на Закона за митниците, приет с Постановление № 270 на Министерския съвет от 1998 г.

Министър-председател:
Бойко Борисов

За главен секретар на Министерския съвет:
Веселин Даков

7264

ПОСТАНОВЛЕНИЕ № 227 ОТ 1 СЕПТЕМВРИ 2016 Г.

за допълнение на Постановление № 380 на Министерския съвет от 2015 г. за изпълнението на държавния бюджет на Република България за 2016 г. (обн., ДВ, бр. 3 от 2016 г.; доп., бр. 34 от 2016 г.)

МИНИСТЕРСКИЯТ СЪВЕТ ПОСТАНОВИ:

§ 1. В чл. 76 се създават ал. 9 – 11:

„(9) Агенция „Митници“ възстановява частта от стойността на акциза по схемата за държавна помощ по реда на чл. 47ж от Закона за подпомагане на земеделските производители за сметка на централния бюджет чрез Държавен фонд „Земеделие“ до размера по чл. 57 от Закона за държавния бюджет на Република България за 2016 г.

(10) Индивидуалните размери на помощта по ал. 9 се изплащат от Държавен фонд „Земеделие“ след превеждането от Агенция „Митници“ по негова сметка на средствата по ал. 9 и след извършени проверки по чл. 37 и при спазване на глава четвърта „а“ и на инструкцията по чл. 47д от Закона за подпомагане на земеделските производители.

(11) Заповедта по чл. 476, ал. 5 от Закона за подпомагане на земеделските производители се публикува на интернет страницата на Министерството на земеделието и храните.“

Заключителна разпоредба

§ 2. Постановлението влиза в сила от датата на получаване на окончателен номер на схемата за държавна помощ в регистъра на държавните помощи на Европейската комисия.

Министър-председател:
Бойко Борисов

За главен секретар на Министерския съвет:
Веселин Даков

7265

ПОСТАНОВЛЕНИЕ № 230 ОТ 2 СЕПТЕМВРИ 2016 Г.

за изменение и допълнение на **Устройствения правилник на Държавната агенция за бежанците при Министерския съвет, приет с Постановление № 59 на Министерския съвет от 2008 г.** (обн., ДВ, бр. 34 от 2008 г.; изм. и доп., бр. 48 и 58 от 2008 г., бр. 42 от 2009 г., бр. 31 от 2010 г., бр. 55 от 2012 г., бр. 90 и 110 от 2013 г., бр. 36 и 78 от 2014 г. и бр. 25 и 75 от 2015 г.)

МИНИСТЕРСКИЯТ СЪВЕТ ПОСТАНОВИ:

§ 1. В чл. 5, ал. 2 се правят следните изменения и допълнения:

1. Създават се нови т. 17 и 18:

„17. може да определи отделни обособени помещения към териториалните поделения на Държавната агенция за бежанците за настаняване на непридружени малолетни и непълнолетни чужденци, търсеци международна закрила;

18. може да определи отделни обособени помещения от затворен тип към териториалните поделения на Държавната агенция за бежанците;“.

2. Досегашните т. 17 и 18 стават съответно т. 19 и 20.

§ 2. В чл. 8 се правят следните изменения и допълнения:

1. Създава се нова ал. 3:

„(3) Териториалните поделения по ал. 2 могат да бъдат от отворен или от затворен тип, като към териториалните поделения от отворен тип могат да се създават отделни

обособени помещения за настаняване на непридружени малолетни и непълнолетни чужденци, търсеци международна закрила, както и отделни обособени помещения от затворен тип.“

2. Досегашните ал. 3, 4 и 5 стават съответно ал. 4, 5 и 6.

§ 3. В чл. 22 се правят следните изменения:

1. В ал. 1 думите „ускорено производство за чужденци, търсеци закрила“ се заменят с „производство за предоставяне на международна закрила“.

2. В ал. 2:

а) точка 4 се изменя така:

„4. провеждат ускорена процедура в производство по общия ред и процедура по предварително разглеждане на молба за международна закрила, като интервюиращите органи вземат решения в рамките на своите правомощия; извършват процесуални действия и изготвят предложения, становища и мотивирани проекторешения на председателя по реда на глава шеста, раздели II и IV от Закона за убежището и бежанците;“

б) в т. 11 думите „в ускорено производство“ се заменят с „по молби за международна закрила“.

§ 4. В чл. 23, ал. 2 се правят следните изменения:

1. Точки 4 и 5 се изменят така:

„4. провеждат ускорена процедура в производство по общия ред и процедура по предварително разглеждане на молба за международна закрила, като интервюиращите органи вземат решения в рамките на своите правомощия;

5. извършват процесуални действия и изготвят предложения, становища и мотивирани проекторешения на председателя по реда на глава шеста, раздели II и IV от Закона за убежището и бежанците;“.

2. В т. 13 думите „ускорено производство“ се заменят с „по молби за международна закрила“.

§ 5. Член 24 се отменя.

Заклучителна разпоредба

§ 6. Постановлението влиза в сила от деня на обнародването му в „Държавен вестник“.

Министър-председател:
Бойко Борисов

За главен секретар на Министерския съвет:
Веселин Даков

7356

МИНИСТЕРСТВА И ДРУГИ ВЕДОМСТВА

МИНИСТЕРСТВО НА ФИНАНСИТЕ

Правилник за допълнение на Правилника за прилагане на Закона за данък върху добавената стойност (обн., ДВ, бр. 76 от 2006 г.; изм. и доп., бр. 101 от 2006 г., бр. 3 и 16 от 2007 г., бр. 39 и 71 от 2008 г.; доп., бр. 105 от 2008 г.; изм. и доп., бр. 4 от 2009 г.; изм., бр. 100 от 2009 г.; изм. и доп., бр. 6 от 2010 г., бр. 10 и 84 от 2011 г., бр. 15 от 2012 г.; попр., бр. 16 от 2012 г.; изм. и доп., бр. 20 и 110 от 2013 г., бр. 1 от 2015 г. и бр. 8 от 2016 г.)

§ 1. Създава се глава седемнадесета „а“ „ПРЕДОСТАВЯНЕ, ОСВОБОЖДАВАНЕ И УСВОЯВАНЕ НА ОБЕЗПЕЧЕНИЕ ПО ЧЛ. 176В ОТ ЗАКОНА ПРИ ДОСТАВКИ НА ТЕЧНИ ГОРИВА“ с чл. 111б – 111з:

**„Глава седемнадесета „а“
ПРЕДОСТАВЯНЕ, ОСВОБОЖДАВАНЕ
И УСВОЯВАНЕ НА ОБЕЗПЕЧЕНИЕ ПО
ЧЛ. 176В ОТ ЗАКОНА ПРИ ДОСТАВКИ НА
ТЕЧНИ ГОРИВА**

Заявление за предоставяне на обезпечение при доставки на течни горива

Чл. 111б. (1) В случаите на чл. 176в, ал. 1 от закона всяко данъчно задължено лице при предоставяне на обезпечение за доставки на течни горива, посочени в приложение № 35, е длъжно да подаде заявление по образец – приложение № 36.

(2) Заявлението по ал. 1 се подава в компетентната териториална дирекция на Националната агенция за приходите по чл. 8 от Данъчно-осигурителния процесуален кодекс в 7-дневен срок преди настъпване на обстоятелствата по чл. 176в, ал. 5, т. 1 – 3 от закона.

(3) В зависимост от вида на предоставеното обезпечение към заявлението се прилагат:

1. при обезпечение в пари – копие от платежното нареждане за внесената сума;

2. при държавни ценни книжа – извлечение от индивидуалната сметка на лицето от регистъра по чл. 24 от Наредба № 5 от 2007 г. за реда и условията за придобиване, регистриране, изплащане и търговия с държавни ценни книжа (обн., ДВ, бр. 85 от 2007 г.; изм. и доп., бр. 100 от 2013 г., бр. 56 от 2015 г.), наричана по-долу „Наредба № 5 от 2007 г.“, издадено от поддепозитаря на държавните ценни книжа, както и документ от лицето, водещо регистъра на държавни ценни книжа, удостоверяващ липсата на наложен залог или предходен заповор от друг кредитор върху предлаганите за обезпечение държавни ценни книжа;

3. при банкова гаранция – оригинал на банковата гаранция.

Видове обезпечения

Чл. 111в. (1) При предоставяне на обезпечение в пари лицето внася обезпечението в български левове по сметка на компетентната териториална дирекция на Националната агенция за приходите.

(2) При предоставяне на обезпечение в държавни ценни книжа в срока по чл. 176в, ал. 5 от закона се налага заповор от публичен изпълнител по реда на чл. 203, ал. 4 от Данъчно-осигурителния процесуален кодекс върху държавните ценни книжа, които се предоставят за обезпечение.

(3) При предоставяне на обезпечение в безусловна и неотменяема банкова гаранция банката се задължава безусловно и неотменяемо да заплати при първо писмено поискване от компетентната териториална дирекция на Националната агенция за приходите сумата, посочена в искането, до размера на гаранцията.

(4) Срокът на действие на обезпечението не може да бъде по-кратък от една година, смятано от датата на подаване на заявлението по чл. 111б, ал. 1.

Промяна на размера на обезпечението

Чл. 111г. (1) При промяна на обстоятелствата, които са от значение за определяне размера на обезпечението, лицето предоставя ново обезпечение и подава в 7-дневен срок преди промяната по реда на чл. 111б, ал. 2 и 3 ново заявление по образец – приложение № 36.

(2) Когато данъчната основа на облагаемите доставки/вътреобщностните придобивания на течни горива или стойността на получените течни горива, освободени за потребление за текущия данъчен период, надхвърли размера на данъчната основа на облагаемите доставки, вътреобщностните придобивания или стойността на течните горива, освободени за потребление, за които е предоставено вече обезпечение, се предоставя ново обезпечение или допълнение към вече предоставеното обезпечение. Новото обезпечение е в размер не по-малък от 20 на сто от данъчната основа на облагаемите доставки/вътреобщностните придобивания на течни горива или стойността на получените течни горива, освободени за потребление за текущия данъчен период, но не по-малко от 50 хил. лв.

(3) Когато данъчната основа на облагаемите доставки/вътреобщностните придобивания на течни горива или стойността на получените течни горива, освободени за потребление за текущия данъчен период, е в по-малък размер от данъчната основа на облагаемите доставки, вътреобщностните придобивания или стойността на течните горива, освободени за потребление, за които е предоставено вече обезпечение, може да се предостави ново обезпечение в съответния размер или да се поиска частично освобождаване на предоставеното обезпечение. Новото обезпечение е в размер не по-малък от 20 на сто от данъчната основа на облагаемите доставки/вътреобщностните придобивания на течни горива или стойността

на получените течни горива, освободени за потребление за текущия данъчен период, но не по-малко от 50 хил. лв.

(4) При усвояване на обезпечението и при наличие на условията по чл. 176в, ал. 1 от закона данъчно задълженото лице предоставя ново обезпечение по реда на ал. 1. Новото обезпечение е в размер не по-малък от 20 на сто от данъчната основа на облагаемите доставки/вътреобщностните придобивания на течни горива или стойността на получените течни горива, освободени за потребление за предходния данъчен период, но не по-малко от 50 хил. лв.

Освобождаване на обезпечението

Чл. 111д. (1) При условията по чл. 176в, ал. 7 от закона и подадено искане по чл. 111з, ал. 1 от данъчно задълженото лице обезпечението се освобождава от компетентния орган по приходите в 7-дневен срок от постъпване на искането в случаите, когато в същия срок не е възложена ревизия.

(2) При прилагане на ал. 1, когато обезпечението е в пари, компетентната териториална дирекция на Националната агенция за приходите предприема действия за възстановяване на сумата по посочена банкова сметка на лицето.

(3) При прилагане на ал. 1, когато обезпечението е в държавни ценни книжа, публичен изпълнител отменя наложения по чл. 203, ал. 4 от Данъчно-осигурителния процесуален кодекс запов.

(4) При прилагане на ал. 1, когато обезпечението е безусловна и неотменяема банкова гаранция, компетентният орган по приходите връща на данъчно задълженото лице оригинала на гаранцията.

(5) При освобождаване на обезпечението компетентният орган по приходите заличава данъчно задълженото лице от регистъра по чл. 176в, ал. 10 от закона в деня на освобождаването.

Усвояване на обезпечението

Чл. 111е. Когато е налице непогасено изискуемо задължение за данък върху добавената стойност на лицето, обезпечението се усвоява по реда за принудително изпълнение, предвиден в Данъчно-осигурителния процесуален кодекс.

Проверка за вписване в регистъра по чл. 176в, ал. 10 от закона

Чл. 111ж. (1) Компетентният орган по приходите в 7-дневен срок от постъпване на заявлението по чл. 111б и 111г извършва проверка относно предоставеното обезпечение по чл. 176в от закона.

(2) Когато предоставеното обезпечение съответства на изискванията по чл. 176в от закона, обстоятелствата и данните за лицето се вписват в регистъра по чл. 176в, ал. 10 от закона.

(3) Когато предоставеното обезпечение не съответства на изискванията по чл. 176в от закона, компетентният орган по приходите отказва вписване на обстоятелствата и данните за лицето в регистъра по чл. 176в, ал. 10 от закона. Отказът подлежи на обжалване по реда на чл. 83, ал. 4 от Данъчно-осигурителния процесуален кодекс. Предоставянето на обезпечение в по-малък размер от дължимия или след срока по чл. 176в от закона не е основание за отказ за вписване на данъчно задълженото лице в регистъра по чл. 176в, ал. 10 от закона. На лицето се дава 7-дневен срок за предоставяне на пълния размер на обезпечението.

Заличаване от регистъра по чл. 176в, ал. 10 от закона

Чл. 111з. (1) При наличие на обстоятелствата по чл. 176в, ал. 7 от закона данъчно задълженото лице подава искане за заличаване от регистъра по чл. 176в, ал. 10 от закона.

(2) След извършване на проверка относно наличието на обстоятелствата по чл. 176в, ал. 7 от закона за освобождаване на обезпечението компетентният орган по приходите заличава лицето от регистъра в 7-дневен срок от постъпване на искането и уведомява писмено/по електронен път лицето за заличаването.

(3) Когато не са налице обстоятелства за заличаване от регистъра, компетентният орган по приходите отказва заличаване на лицето от регистъра. Отказът подлежи на обжалване по реда на чл. 83, ал. 4 от Данъчно-осигурителния процесуален кодекс.

(4) Компетентният орган по приходите заличава лицето от регистъра по чл. 176в, ал. 10 от закона преди изтичането на едногодишния срок и когато констатира, че:

1. обезпечението е усвоено по реда на чл. 111е и не е предоставено ново обезпечение, когато са налице основания за предоставяне;

2. предоставеното обезпечение или остатъкът от обезпечението след усвояването му по реда на чл. 111е не отговаря на изискванията на закона.

(5) В случаите по ал. 4 компетентният орган по приходите уведомява писмено/по електронен път лицето за заличаването. Заличаването подлежи на обжалване по реда на чл. 83, ал. 4 от Данъчно-осигурителния процесуален кодекс.“

§ 2. В § 1, ал. 1 на допълнителните разпоредби се създава т. 7:

„7. „Код по КН“ са тарифни кодове по Комбинираната номенклатура, установена с Приложение I към Регламент (ЕИО) № 2658/87 на Съвета от 23 юли 1987 г. относно тарифната и статистическа номенклатура и Общата митническа тарифа, прилагана към 1 януари 2016 г.“

§ 3. Създава се приложение № 35 към чл. 111б, ал. 1:

„Приложение № 35
към чл. 111б, ал. 1

I. Втечен нефтен газ и други газообразни въгледороди:

Код по КН	Описание на горивото
2711 12 11	Втечен пропан с чистота, равна или по-голяма от 99 %: предназначен да бъде използван като моторно гориво или като гориво за отопление
2711 12 91	Втечен пропан (друг), предназначен да претърпи специфична преработка
2711 12 94	Втечен пропан (друг), предназначен за други цели: с чистота, превишаваща 90 %, но по-малка от 99 %
2711 12 97	Втечен пропан (друг), предназначен за други цели: други
2711 13 91	Втечени бутани, предназначени за други цели: с чистота, превишаваща 90 %, но по-малка от 95 %
2711 13 97	Втечени бутани, предназначени за други цели: други
2711 14 00	Втечен етилен, пропилен, бутилен и бутадиен
2711 19 00	Втечен нефтен газ и други газообразни въгледороди: други
2711 29 00	Втечен нефтен газ
2901 10 00	Наситени ациклени въгледороди (LPG)

II. Газьол

Код по КН	Описание на горивото
27102017	Газьол с тегловно съдържание на сяра, превишаващо 0,002 %, но непревишаващо 0,1 %, съдържащ биодизел
27101943	Газьол с тегловно съдържание на сяра, непревишаващо 0,001 %
27101946	Газьол с тегловно съдържание на сяра, превишаващо 0,001 %, но непревишаващо 0,002 %
27101947	Газьол с тегловно съдържание на сяра, превишаващо 0,002 %, но непревишаващо 0,1 %
27101948	Газьол с тегловно съдържание на сяра, превишаващо 0,1 %
27102011	Газьол с тегловно съдържание на сяра, непревишаващо 0,001 %, съдържащ биодизел
27102015	Газьол с тегловно съдържание на сяра, превишаващо 0,001 %, но непревишаващо 0,002 %, съдържащ биодизел
27102019	Газьол с тегловно съдържание на сяра, превишаващо 0,1 %, съдържащ биодизел

III. Керосин

Код по КН	Описание на горивото
2710 19 21	Керосин за реактивни двигатели
2710 19 25	Керосин, друг

IV. Тежки горива

Код по КН	Описание на горивото
2710 19 62	Тежки горива, предназначени за други цели: с тегловно съдържание на сяра, непревишаващо 0,1 %
2710 19 64	Тежки горива, предназначени за други цели: с тегловно съдържание на сяра, превишаващо 0,1 %, но непревишаващо 1 %
2710 19 68	Тежки горива, предназначени за други цели: с тегловно съдържание на сяра, превишаващо 1 %
2710 19 99	Други тежки масла, различни от смазочните
2707 99 99	Други продукти, получени при дестилацията на високотемпературни каменовъглени катрани

V. Бензин

Код по КН	Описание на горивото
2710 12 31	Авиационен бензин (Оловосъдържащ бензин)
2710 12 51	Други, със съдържание на олово, превишаващо 0,013 g/l: с октаново число (RON), по-малко от 98 (Оловосъдържащ бензин)
2710 12 59	Други, със съдържание на олово, превишаващо 0,013 g/l: с октаново число (RON) 98 или повече (Оловосъдържащ бензин)
2710 12 41	Други, със съдържание на олово, непревишаващо 0,013 g/l: с октаново число (RON), по-малко от 95 (Безоловен бензин)
2710 12 45	Други, със съдържание на олово, непревишаващо 0,013 g/l: с октаново число (RON) 95 или повече, но по-малко от 98 (Безоловен бензин)
2710 12 49	Други, със съдържание на олово, непревишаващо 0,013 g/l: с октаново число (RON) 98 или повече (Безоловен бензин)

VI. Природен газ

Код по КН	Описание на горивото
2711 11 00	Втечен природен газ

§ 4. Създава се приложение № 36 към чл. 111б, ал. 1 и чл. 111г, ал. 1:

„Приложение № 36
към чл. 111б, ал. 1 и чл. 111г, ал. 1
Вх./.....г.

ТД на
НАП/офис.....

ЗАЯВЛЕНИЕ

ЗА ВПИСВАНЕ ИЛИ ПРОМЯНА НА ДАННИ В РЕГИСТЪРА ПО ЧЛ. 176В, АЛ. 10 ЗДДС

- За предоставяне на обезпечение по чл. 176в, ал. 1 ЗДДС
- За предоставяне на обезпечение по чл. 176в, ал. 4 ЗДДС и при усвояване на обезпечението
- За предоставяне на обезпечение по чл. 176в, ал. 6 ЗДДС

ЕГН/ЛНЧ/Служебен № от регистъра на НАП	
ЕИК по БУЛСТАТ/ЕИК по ЗТР	
Наименование/име	
Адрес за кореспонденция	

Таблица 1 – Предоставено обезпечение

Вид	Сума в лева	№ на документ/ № на емисия на ДЦК	Дата на документ/ дата на емисия на ДЦК	Банка, издател на гаранция/наименование на поддепозитаря на ДЦК, издал извлечението от индивидуалната сметка на лицето от регистъра по чл. 24 от Наредба № 5/2007 г.	Срок на обезпечението – дата
Общо:					

Таблица 2 – Обстоятелства за определяне размера на обезпечението по реда на чл. 176в, ал. 2, 4 или ал. 6 ЗДДС

Видове доставки за обезпечение	Данъчни основи в лева	Обезпечение в лева (20 на сто от данъчната основа)	Дата на настъпване на събитието по чл. 176в, ал. 5 ЗДДС
– по чл. 176в, ал. 1, т. 1 ЗДДС облагаеми доставки;			
– по чл. 176в, ал. 1, т. 2 ЗДДС вътреобщностни придобивания;			
– по чл. 176в, ал. 1, т. 3 ЗДДС освободени за потребление.			
Общо:			

Таблица 3 – Обстоятелства за определяне размера на обезпечението по реда на чл. 176в, ал. 3 ЗДДС

Видове доставки за обезпечение	Прогнозни данъчни основи в лева	Обезпечение в лева (20 на сто от прогнозната данъчна основа)	Дата на настъпване на събитието по чл. 176в, ал. 5 ЗДДС
– по чл. 176в, ал. 1, т. 1 ЗДДС облагаеми доставки;			
– по чл. 176в, ал. 1, т. 2 ЗДДС вътреобщностни придобивания;			

Видове доставки за обезпечение	Прогнозни данъчни основи в лева	Обезпечение в лева (20 на сто от прогнозната данъчна основа)	Дата на настъпване на събитието по чл. 176в, ал. 5 ЗДДС
– по чл. 176в, ал. 1, т. 3 ЗДДС освободени за потребление.			
Общо:			

Таблица 4 – Промени в обстоятелствата за определяне размера на обезпечението по реда на чл. 176в, ал. 4 ЗДДС

Видове доставки за обезпечение	Размер на разликата на данъчните основи, определящи размера на предоставено обезпечение в лева	Разлика в обезпечение в лева (20 на сто от данъчната основа, променяща размера на предоставеното обезпечение)	Дата на настъпване на събитието по чл. 176в, ал. 5 ЗДДС
– по чл. 176в, ал. 1, т. 1 ЗДДС облагаеми доставки;			
– по чл. 176в, ал. 1, т. 2 ЗДДС вътреобщностни придобивания;			
– по чл. 176в, ал. 1, т. 3 ЗДДС освободени за потребление.			
Общо:			

Управител	(име, фамилия)	подпис
ЕГН/ЛНЧ/Сл. №		
Упълномощено лице	(име, фамилия)	подпис
ЕГН/ЛНЧ/Сл. №		
Телефон за контакт	Електронен адрес	

Приложени документи, опис:

<p><i>Забележки:</i></p> <p>1. В полето вид на обезпечението се посочва: а) в пари; б) в банкова гаранция; в) в ДЦК.</p> <p>2. При предоставени за обезпечение ДЦК в поле „сума в лева“ се посочва номиналната стойност на ДЦК в лева.</p> <p>3. Стойностите се посочват в лева, като сумите на данъчните основи се закръгляват към всеки пълни хиляда лева, а на обезпеченията – към всеки пълни сто лева.</p> <p>4. При подаване на заявление във връзка с промени в обстоятелствата, по които се определя размерът му:</p> <p>– в таблица 1 се посочва обезпечението, за което се подава заявлението, като в зависимост от случая се описват новото обезпечение или предоставеното обезпечение, заедно с допълнително предоставеното такова;</p> <p>– в таблица 2 се попълват данни за актуалния размер на данъчните основи за текущия период, в който се променят обстоятелствата, а в таблица четири съответният размер на промяната в тези обстоятелства.</p>

Министър:
Владислав Горанов

МИНИСТЕРСТВО НА ЗЕМЕДЕЛИЕТО И ХРАНИТЕ

НАРЕДБА № 13 от 26 август 2016 г.

за мерките за опазването на пчелите и пчелните семейства от отравяне и начините за провеждане на растителнозащитни, дезинфекционни и дезинсекционни дейности

Раздел I Общи положения

Чл. 1. С тази наредба се определят мерките за опазване на пчелите и пчелните семейства от отравяне и начините за провеждане на растителнозащитни, дезинфекционни и дезинсекционни дейности с наземна и авиационна техника.

Раздел II

Условия и ред за извършване на растителнозащитни, дезинфекционни и дезинсекционни дейности с наземна и авиационна техника

Чл. 2. (1) Продукти за растителна защита, препарати за дезинфекция и дезинсекция се употребяват върху земеделски и горски култури и други площи с наземна техника:

1. при спазване на защитни зони и отстояния:

а) не по-малко от 50 м, когато посоката на вятъра е обратна на населеното място и пчелините;

б) не по-малко от 150 м, когато посоката на вятъра е към населеното място и пчелините;

в) от съседни култури, определени при разрешаването и посочени в етикета на продуктите за растителна защита;

2. при скорост на вятъра не повече от 5 м/сек., когато оборудването за прилагане на продукти за растителна защита осигурява намаляване отнасянето на струята, и не повече от 2 м/сек., без такова оборудване.

(2) Не се допуска използването на продукти за растителна защита и препарати за дезинфекция и дезинсекция с наземна техника при:

1. скорост на вятъра над 5 м/сек.;

2. при температура на въздуха над 25 °С, измерена на сянка.

Чл. 3. (1) Продукти за растителна защита, препарати за дезинфекция и дезинсекция се употребяват върху земеделски и горски култури чрез въздушно пръскане:

1. след писмено разрешение съгласно чл. 110 от Закона за защита на растенията само когато въздушното пръскане е с продукти за растителна защита;

2. при спазване на защитни зони и отстояния:

а) не по-малко от 200 м, когато посоката на вятъра е обратна на населеното място и пчелините;

б) не по-малко от 800 м, когато посоката на вятъра е към населеното място и пчелините.

(2) Не се допуска прилагането на продукти за растителна защита чрез въздушно пръскане:

1. при скорост на вятъра над 2 м/сек. при третиране с хербициди, десиканти и дефолианти;

2. при скорост на вятъра над 5 м/сек. при третиране с инсектициди, фунгициди и растежни регулатори;

3. при температура на въздуха над 25 °С, измерена на сянка;

4. при пълно безветрие с тотални хербициди;

5. при температурна инверсия.

(3) В бордния журнал на въздухоплавателното средство се записват състоянието на метеорологичните елементи, характеризиращи времето в момента, преди третиране и след извършване на самото третиране.

(4) Авиационният оператор трябва да:

1. осигури оборудване на въздухоплавателното средство с най-добра налична технология за намаляване отнасянето на струята на работния разтвор съгласно изискванията на Закона за гражданското въздухоплаване и актовете по прилагането му;

2. извършва растителнозащитните, дезинфекционните и дезинсекционните дейности съгласно изискванията на Наредба № 24 от 2000 г. на министъра на транспорта и съобщенията за издаване свидетелства на авиационните оператори, извършващи специализирани авиационни работи (ДВ, бр. 17 от 2000 г.).

Чл. 4. (1) Разрешава се третиране с инсектициди, препарати за дезинфекция и дезинсекция със:

1. наземна техника – от залез слънце до 10,00 ч. на следващия ден;

2. авиационна техника – от изгрев слънце до 10,00 часа.

(2) Ограниченията по ал. 1, т. 1 и 2 не се прилагат в случаите, когато в радиус до 3 км по въздух от границите на земеделските и горските култури и други площи, върху които ще се прилагат продукти за растителна защита, препарати за дезинфекция и дезинсекция, няма регистрирани пчелини и площи с обществен достъп.

(3) Не се разрешава третиране с продукти за растителна защита, препарати за дезинфекция и дезинсекция на площи с цъфтяща растителност, пасищни площи, вододайни зони и третиране извън буферните зони, определени при разрешаването на продуктите за растителна защита.

Чл. 5. Възложителят на растителнозащитна, дезинфекционна и дезинсекционна дейност е длъжен да:

1. окоси цъфтящата растителност в междуредията на трайните насаждения (овощни градини, лозя и др.) преди извършване на третирането при спазване изискванията на чл. 34 от Закона за пчеларството;

2. осигури съхранение на празните опаковки от употребените продукти за растителна защита, препарати за дезинфекция и дезинсекция в специално обособени и обезопасени за целта места, както и управлението и третирането им, съгласно указанията, посочени върху ети-

кета на продуктите за растителна защита и по реда на Закона за управление на отпадъците.

Чл. 6. На интернет страницата на Българската агенция по безопасност на храните (БАБХ) се поддържат регистри с актуална информация за разрешените за пускане на пазара и употреба продукти за растителна защита и лицензираните за употреба ветеринарномедицински продукти.

Чл. 7. При извънредни ситуации – каламитет или епифитотия от икономически важни вредители, обявени със заповед на министъра на земеделието и храните, по време на цъфтеж на земеделските култури, БАБХ препоръчва за употреба продукти за растителна защита, щадящи (по-слабо токсични) по отношение на пчелите.

Раздел III

Условия и ред за оповестяване на растителнозащитните, дезинфекционните и дезинсекционните дейности

Чл. 8. (1) Лицата, които извършват/възлагат растителнозащитни, дезинфекционни и дезинсекционни дейности с наземна и авиационна техника, в срок до 3 дни преди датата на третирането са длъжни да:

1. уведомят лично (с SMS и/или по електронна поща) собствениците на животновъдни обекти (пчелини), регистрирани съгласно Закона за ветеринарномедицинската дейност, разположени в землището на населеното място по местонахождение на площите, които ще бъдат третирани, както и собствениците на пчелини, разположени в граничните земища, за датата и часа, в който ще се извърши мероприятиято;

2. изпратят уведомително писмо съгласно приложение № 1 до кмета на населеното място, в чието землище ще се извършва третирането, както и до кметовете на населените места, чиито землища граничат с третираните площи.

(2) Кметовете по ал. 1, т. 2 обявяват предстоящото третиране в деня на получаване на уведомителното писмо чрез местните средства за масово осведомяване и чрез обява на видно място в съответното населено място.

(3) За целите на уведомяването по ал. 1, т. 1 Областната дирекция по безопасност на храните (ОДБХ) предоставя на възложителя данни за връзка със собствениците на пчелини.

(4) Данните по ал. 3 съдържат настоящ адрес, мобилен телефон и/или електронна поща и се съобщават в съответната ОДБХ от собственика на пчелина при регистрацията на животновъдния обект.

(5) Лицата, които извършват дейности по чл. 1, могат да ползват информация от регистъра на пчелините в Република България, поддържан от БАБХ, както и от регистъра на пчелните семейства на подвижно пчеларство, който се води в кметствата, съгласно чл. 8, ал. 1 от Закона за пчеларството.

Чл. 9. (1) Към уведомителното писмо до кмета по чл. 8, ал. 1, т. 2 за провеждане на

растителнозащитни, дезинфекционни и дезинсекционни дейности се прилага схема на площите за третиране, в която се отразяват видът и фенофазата на земеделската култура, както и видът и фенофазата на културите в съседните площи.

(2) В случаите на прилагане на продукти за растителна защита чрез въздушно пръскане към уведомителното писмо се прилага копие на разрешението по чл. 3, ал. 1, т. 1.

Чл. 10. След уведомяването по чл. 8, ал. 1, т. 2 собствениците на пчелини са длъжни да предприемат мерки по опазването на пчелните семейства от отравяне. По преценка на собствениците мястото на пчелина може да бъде обозначено с бял флаг.

Чл. 11. (1) Третирането на площите, посочени в уведомителното писмо, не може да продължи повече от 3 дни за определен масив, когато се извършва с наземна техника, и повече от 5 дни – чрез въздушно пръскане.

(2) Възложителят на растителнозащитни, дезинфекционни и дезинсекционни дейности уведомява кмета на населеното място и кметовете на граничните населени места за приключване на третирането.

(3) Кметовете по ал. 2 обявяват приключването на третиране по реда на чл. 8, ал. 2.

(4) В случаите, когато обявено третиране не бъде проведено, ново третиране, както и всяко следващо третиране на площите в същото населено място, се извършва след процедурата за уведомяване по чл. 8 и 9.

Чл. 12. (1) При масов подмор на пчели собственикът на пчелина:

1. уведомява незабавно ветеринарния лекар, обслужващ пчелина, и кмета на населеното място на основание чл. 132, ал. 1, т. 5 от Закона за ветеринарномедицинската дейност;

2. подава жалба до директора на Областната дирекция „Земеделие“ (ОДЗ) с копие до кмета на населеното място не по-късно от първия работен ден след констатираната смъртност на пчели.

(2) Директорът на ОДЗ незабавно уведомява ОДБХ и свиква комисията по чл. 36, ал. 1 от Закона за пчеларството в срок до 24 часа от получаване на жалбата в работни дни или в първия работен ден след получаване на жалбата, ако същата е получена в ден, предхождащ предпразнични и празнични дни. Комисията уведомява лицето по чл. 8, ал. 1 или негов представител за предстоящата проверка.

(3) Ветеринарният лекар, обслужващ пчелина, след уведомяване от собственика на пчелните семейства за масов подмор в срок до 24 часа от уведомяването прави преглед на пчелното семейство и взема проби от пчели, които се изпращат за анализ в акредитирана лаборатория с придружително писмо по образец, одобрен от изпълнителния директор на БАБХ.

(4) Пробата по ал. 3 трябва да съдържа не по-малко от 50 г от материалите за изследване, поставени в подходяща, инертна опаковка, която предоставя сигурна защита

от замърсяване, повреда или изтичане, и да е запечатана и етикетирана.

(5) Информацията върху етикета съдържа най-малко следните данни:

1. наименование и количество на пробата;
2. дата, час и място на вземане на пробата;
3. име и подпис на заинтересованото лице или неговия представител, присъствал при вземането на пробата;

4. име, подпис и щемпел на лицето, взело пробата.

(6) Пробата се транспортира незабавно за изследване в хладилна чанта със съответните охладители. При невъзможност за незабавно изследване на пробите се вземат мерки за недопускане на настъпване на промени в тях и се замразяват при -18°C за не повече от един месец до извършването на анализа.

(7) В случаите, в които няма информация за използвания продукт за растителна защита, препарат за дезинфекция и/или дезинсекция, пробите от пчели се изпращат за анализ след получаване на резултата от изследваната проба от растения и растителни продукти, но не по-късно от срока по ал. 6.

Чл. 13. Българската агенция по безопасност на храните поддържа и актуализира списък с контакти на лаборатории, акредитирани да анализират проби от пчели за наличие на продукт за растителна защита и третирана растителност за остатъци от пестициди, който се публикува на интернет страницата на агенцията.

Чл. 14. (1) Комисията по чл. 12, ал. 2 извършва проверка на място.

(2) Представител на ОДБХ взема проби от третираната растителност и проверява за наличие на умрели пчели в нея. Пробите се транспортират незабавно. При невъзможност за незабавен транспорт пробите следва да бъдат съхранявани и доставени в акредитираната лаборатория по подходящ начин. Пробите се придружават от протокол за вземане на проби от растения и растителни продукти за установяване на остатъчни количества от продукти за растителна защита.

(3) В случаите, в които при съобщение от собственика за настъпило отравяне на пчелните му семейства предварително са взети и изпратени проби съгласно чл. 12, ал. 3, комисията преценява следва ли да се вземат и изпратят нови проби за анализ.

(4) В случаите, в които няма изпратени проби по чл. 12, ал. 3, комисията взема такива съгласно изискванията на чл. 12, ал. 4 – 7.

(5) Пробите по ал. 2 и 4 и по чл. 12, ал. 3 се изпращат за анализ от и за сметка на собственика на пчелина.

(6) След извършване на проверката комисията съставя констативен протокол съгласно приложение № 2, в който:

1. се потвърждава или отхвърля съмнението за отравяне, придружено с мотиви;

2. при установяване на отравяне се отразяват обстоятелствата, при които е настъпило събитие;

3. се определят видът и размерът на причинените щети на пчелните семейства от отравянето, като при невърнали се летищи пчели силата на пчелните семейства се определя по броя на рамките с пило и броя на медовите пити, заети с нектар и мед.

(7) В срок до 5 дни след получаване на резултатите от анализите комисията изготвя окончателното заключение съгласно приложение № 3 за причините за подмор на пчелите и установяване на нарушителя.

Чл. 15. При установени нарушения на изискванията на наредбата от контролните органи на БАБХ се прилага чл. 48 от Закона за пчеларството.

Допълнителна разпоредба

§ 1. По смисъла на тази наредба:

1. „Въздушно пръскане“ е прилагане на продукти за растителна защита от въздухоплавателно средство – самолет или хеликоптер.

2. „Епифитотия“ е масова поява на болест, свързана с рязко нарастване честотата на заболяване и нанасяне на значителни повреди по растенията.

3. „Каламитет“ е масова поява на неприятел, свързана с нанасянето на значителни повреди по растенията.

4. „Наземна техника“ е специализирана техника от машини и/или оборудване за извършване на наземно прилагане на продукти за растителна защита.

5. „Подмор“ е увеличена смъртност на пчели над пределно допустимите норми.

6. „Фенофаза“ е фаза от физиологичното развитие на растенията.

7. „Щадящи (по-слабо токсични) по отношение на пчелите“ са продуктите за растителна защита, които съгласно Регламент (ЕС) 547/2011 на Комисията от 8 юни 2011 г. за прилагане на Регламент (ЕО) 1107/2009 на Европейския парламент и на Съвета по отношение на изискванията за етикетирание на продукти за растителна защита (ОВ, L 155 от 11.06.2011 г.) не са класифицирани като опасни за пчелите (не съдържат специална фраза за безопасност SPe 8).

Заклучителни разпоредби

§ 2. В срок до един месец от влизане в сила на наредбата собствениците на пчелини с регистрирани животновъдни обекти подават допълнително информацията по чл. 8, ал. 4.

§ 3. Наредбата се издава на основание чл. 32, ал. 2 от Закона за пчеларството и отменя Наредба № 15 от 2004 г. на министъра на земеделието и горите за мерките за опазването на пчелите и пчелните семейства от отравяне и начините за провеждане на растителнозащитни, дезинфекционни и дезинсекционни дейности (ДВ, бр. 47 от 2004 г.).

§ 4. Контролът по изпълнение на наредбата се възлага на изпълнителния директор на БАБХ и директорите на областните дирекции „Земеделие“.

Министър:
Десислава Танева

Приложение № 1
към чл. 8, ал. 1, т. 2

Изх. №.....
гр./с.
До кмета на
гр./с.
.....

УВЕДОМИТЕЛНО ПИСМО

От, ЕГН,
Фирма,
БУЛСТАТ,
Адрес:,
тел.

за провеждане на растителнозащитни, дезинфекционни и дезинсекционни дейности

В изпълнение на Наредба № 13 от 2016 г. за мерките за опазването на пчелите и пчелните семейства от отравяне и начините за провеждане на растителнозащитни, дезинфекционни и дезинсекционни дейности,

Ви уведомяваме:

1. От до 20.... г. от до часа ще се проведе третиране на

(посочва се видът на земеделската култура)

с продукт за растителна защита/препарат –

(посочва се търговското име)

карантинен срок дни, доза/дка.

В случай на нужда антидот (противоотрова) –
по лекарско предписание.

Третирането се извършва срещу вредител

2. Подлежащите на третиране на дата парцели/блок на земеделски стопанин (БЗС) са в масив на местност и на площ, както следва:

а) дка, отстоящи от населеното място км, отстояние от съседно селище на км; дата на третиране:

б) дка, отстоящи от населеното място км, отстояние от съседно селище на км; дата на третиране:

в) дка, отстоящи от населеното място км, отстояние от съседно селище на км; дата на третиране:

3. Продуктът за растителна защита е включен в Списъка на разрешените за предлагане на пазара продукти за растителна защита, регистрирани торове и подобрители на почвата и/или в Регистъра на ветеринарномедицински препарати, като е извършена селективност според вредителя на земеделската култура, съобразен с климатичните особености за периода, начина на приложение, както и с оглед опазване на околната среда.

4. ПРЗ/ВМП е закупен от

(фирма)

5. За организиране и провеждане на третирането отговаря лицето:,

ЕГН:, л.к. №, издадена на,

от МВР, тел.:, мобилен телефон

6. За изпълнител на пръскането е определен със заповед или сключен договор

..... механизатор/авиационен оператор с ЕГН:, л.к.

№....., издадена на от МВР....., тел.:,

моб. тел.:

7. Приготвянето на разтворите и зареждането ще се извърши на работна площадка, намираща се

в

Дата: 20 г.

Подпис и печат:

Приложение № 2
към чл. 14, ал. 6

КОНСТАТИВЕН ПРОТОКОЛ

Днес, 20..... г., комисия в състав:

Председател:

1. Представител на ОС „Земеделие“

гр./с.

2. Представител на общината/кметството

гр./с.

3. Представител на ОДБХ гр.

(ветеринарен лекар)

(агроном – растителна защита)

4. Пчелар – проверител,

5. Представител на ИАСРЖ,

Комисията посети пчелина в гр./с.
 с рег. №
 с общ брой пчелни семейства и след като прегледа състоянието на всяко пчелно семейство,
Констатира: броя пчелни семейства са с признаци на отравяне, както следва:
 пчелни семейства с № и % загинали пчели

Комисията, след като взема под внимание фактите, че са спазени/не са спазени условията и редът за оповестяване на дейностите и е извършено/не е извършено третиране на

(земеделска култура)

на площ от..... дка, отстояща на приблизително разстояние..... метра от пчелина, собственост на:

Преценява, че има/няма пряка връзка за смъртността на пчелите с проведените растителнозащитни, дезинфекционни и дезинсекционни дейности.

На.....20.....г., с писмо № д-р
 е изпратилбр. проби с материал за анализ в

(име на лабораторията)

На 20..... г. с протокол №..... представителят на ОДБХ – гр., взема проба от третираната растителност/пчели, която изпраща за анализ в акредитирана лаборатория, за сметка на жалбоподателя.

Настоящият протокол се състави в бр. еднообразни екземпляра, от които по един за председателя и членовете на комисията, за собственика на пчелните семейства и на възложителя.

Забележка. Не по-късно от пет дни след получаване на резултатите от лабораторните анализи комисията изготвя заключение за причините, довели до смъртта на пчелите.

Заключението да се счита за неразделна част от този констативен протокол.

.....20.....г.
 гр./с.

Председател:

Членове:

1.

2.

3.

4.

5.

Собственик на пчелните семейства:

.....

УКАЗАНИЯ ЗА ИЗГОТВЯНЕ НА КОНСТАТИВНИЯ ПРОТОКОЛ

Тези указания са в полза на комисията при определяне на силата и щетите на пчелните семейства.

1. Силата се определя по количеството на наличното пило в кошера, по излитащите на прелката пчели и по намерените пред прилетната дъска пчели. Трябва да се има предвид, че голяма част от летящите пчели умират още в полето или по пътя, затова само по намерените умрели пред кошера не може да се преценят щетите и процентът на загиналите летящи пчели.

2. Когато пчелинът се състои от 10 – 15 пчелни семейства, може да се опише поотделно за всяко пчелно семейство процентът на умрелите пчели. Когато са по-голям брой, засегнатите семейства се групират в зависимост от силата и процента на загиналите пчели.

3. Пробите от пчели се вземат около една голяма водна чаша (500 бр.), поставят се в стъклен буркан и с придружително писмо се изпращат за изследване. Взема се и проба от растителността, която е третирана.

Приложение № 3
 към чл. 14, ал. 7

ЗАКЛЮЧЕНИЕ КЪМ КОНСТАТИВЕН ПРОТОКОЛ №/..... 20 г.

Днес, 20..... г., комисия в състав:

Председател:

1. Представител на ОС „Земеделие“,

2. Представител на общината/кметството,

3. Представител на ОДБХ,

(ветеринарен лекар)

(агроном – растителна защита)

4. Пчелар – проверител,

5. Представител на ИАСРЖ,

Относно отравянето на пчелните семейства в пчелин с рег. № в

с. (гр.), общ., обл.
 Комисията след анализ на данните от констативния протокол и резултатите от лабораторните изследвания на изпратените проби пчели с писмо № от20.....г. на ветеринарния лекар в лабораторията на, и растителност/пчели от, изпратена с протокол № от 20..... г. на ОДБХ, в лабораторията на

Преценява, че смъртността на пчелите е (не е) причинена от отравяне с продукта/и за растителна защита/препарати, използван/и при пръскането на

гр./с., обл.
 Настоящото ЗАКЛЮЧЕНИЕ представлява неразделна част от протокол № от.....20..... г. и се състави в еднообразни екземпляра за: председателя и членовете на комисията, собственика на пчелните семейства и възложителя.

Забележки:

1. Настоящото заключение се изготвя не по-късно от пет дни след получаване на резултатите от лабораторните анализи на изпратените проби.

2. Към заключението като неразделна част се прилагат копия от резултатите от извършените анализи.

.....20.....г.
 гр./с.

Председател:
 Членове:

1.
2.
3.
4.
5.

Собственик на пчелните семейства:

7186

Наредба за изменение и допълнение на Наредба № 12 от 2016 г. за прилагане на подмярка 7.2. „Инвестиции в създаването, подобряването или разширяването на всички видове малка по мащаби инфраструктура“ от мярка 7 „Основни услуги и обновяване на селата в селските райони“ от Програмата за развитие на селските райони за периода 2014 – 2020 г. (ДВ, бр. 60 от 2016 г.)

§ 1. В чл. 6, т. 4 накрая се добавя „или за които чрез прединвестиционно проучване е доказано, че са с под 2000 е.ж.“;

§ 2. В чл. 11, ал. 6 думите „или ЮЛНЦ“ се заличават.

§ 3. В чл. 19, ал. 1 думите „подаване на заявление за подпомагане“ се заменят със „сключване на договора за предоставяне на финансовата помощ“.

§ 4. В чл. 20 се създава ал. 6:

„(6) Проекти за дейности по чл. 4, т. 3 са допустими за подпомагане за агломерации с под 2000 е.ж., които не са посочени в приложение № 3, ако съответствието с условието е доказано с прединвестиционно проучване.“

§ 5. В чл. 26, ал. 1, т. 1 и 2 числото „10“ се заменя с цифрата „9“.

§ 6. В допълнителната разпоредба в § 1 т. 12 се изменя така:

„12. „Минимална помощ“ е помощта по смисъла на § 1, т. 3 от допълнителната разпоредба на Закона за държавните помощи.“

§ 7. В приложение № 10 към чл. 35, ал. 1 „Заявление за кандидатстване“ се правят следните изменения и допълнения:

1. В раздел III. „Придружаващи общи документи“:

а) на редове 22 и 23 числото „10“ се заменя с цифрата „9“;

б) създава се ред 46:

„46. Решение на компетентния орган на ВиК оператора за кандидатстване по реда на тази наредба.“

2. В раздел IV. „Придружаващи специфични документи“:

а) в подраздел „За дейностите по чл. 4, т. 1 и 2 – строителство, реконструкция и/или рехабилитация на нови и съществуващи общински пътища, улици и тротоари и съоръженията и принадлежностите към тях“ на ред 1 думите „подаване на заявление за плащане или датата на завършване на дейностите“ се заменят със „сключване на договора за предоставяне на финансовата помощ“;

б) в подраздел „За дейности по чл. 4, т. 3 – изграждане, реконструкция и/или рехабилитация на водоснабителни системи и съоръжения в агломерации с под 2000 е.ж. в селските райони.“ се създава ред 8:

„8. Прединвестиционно проучване (изисква се за проекти за агломерации, които не са посочени в приложение № 3).“

Заключителна разпоредба

§ 8. Наредбата влиза в сила от деня на обнародването ѝ в „Държавен вестник“.

За министър:
Георги Костов

**МИНИСТЕРСТВО
НА ОТБРАНАТА****НАРЕДБА № Н-18
от 23 август 2016 г.**

за условията и реда за привличане за сътрудничество от служба „Военна информация“ на български граждани или граждани на друга държава за изпълнение на разузнавателни задачи

**Раздел I
Общи положения**

Чл. 1. Стази наредба се определят условията и редът за привличане за сътрудничество от служба „Военна информация“ (Службата) на български граждани или граждани на друга държава, наричани по-нататък чужди граждани, за изпълнение на разузнавателни задачи.

Чл. 2. (1) Службата привлича български или чужди граждани за изпълнение на разузнавателни задачи с тяхното доброволно съгласие.

(2) Дейността по издирването, изучаването и привличането на български или чужди граждани за изпълнение на разузнавателни задачи се нарича оперативна работа.

(3) Документирането на оперативната работа се осъществява при условия и по ред, определен с акт на директора на Службата.

Чл. 3. Всички данни, факти и обстоятелства, свързани със сътрудничеството в интерес на Службата, представляват класифицирана информация по смисъла на Закона за защита на класифицираната информация.

Чл. 4. Лицата, привлечени за сътрудничество, не се включват в длъжностните разписания на Службата.

**Раздел II
Привличане за сътрудничество на български граждани**

Чл. 5. Привличането за сътрудничество на български граждани за изпълнение на разузнавателни задачи се осъществява при условията и по реда, определени в приложение № 1 (поверително).

**Раздел III
Привличане за сътрудничество на чужди граждани**

Чл. 6. Привличането за сътрудничество на чужди граждани за изпълнение на разузнавателни задачи се осъществява при условията и по реда, определени в приложение № 2 (поверително).

Преходни и заключителни разпоредби

§ 1. Наредбата се издава на основание чл. 13, т. 2 от Закона за военното разузнаване.

§ 2. До издаването на акта по чл. 2, ал. 3 се прилага Сборникът от основни образци документи, утвърден със Заповед № А-051 от

15.10.2003 г. на директора на служба „Военна информация“.

§ 3. Наредбата влиза в сила от деня на обнародването ѝ в „Държавен вестник“.

Министър:
Николай Ненчев

7206

**МИНИСТЕРСТВО
НА ПРАВОСЪДИЕТО**

Наредба за изменение и допълнение на Наредба № 1 от 2007 г. за водене, съхраняване и достъп до търговския регистър (обн., ДВ, бр. 18 от 2007 г.; изм. и доп., бр. 20 и 111 от 2007 г., бр. 6 и 7 от 2009 г., бр. 101 и 102 от 2011 г., бр. 25 и 53 от 2014 г. и бр. 12 от 2016 г.)

§ 1. В чл. 33о се правят следните изменения:

1. В ал. 1 изразът „чл. 6, ал. 1, т. 1“ се заменя с „чл. 6, ал. 2, изр. 2“.

2. В ал. 2, т. 2 изразът „чл. 6, ал. 2“ се заменя с „чл. 6, ал. 3“.

§ 2. В чл. 50а се правят следните изменения и допълнения:

1. В ал. 1 изразът „чл. 4“ се заменя с „чл. 4, т. 2, 3, 5 – 8 и данните по чл. 6, ал. 3“, а думата „както“ се заменя с „включително“.

2. В ал. 2 се правят следните изменения и допълнения:

а) създава се т. 2:

„2. документите, установяващи съществуването на дружествата, контролирани пряко или непряко от дружеството, регистрирано в юрисдикция с преференциален данъчен режим, и удостоверяващи лицата, които ги представляват по националния им закон, ако не са учредени по българското право или не са вписани в търговския регистър;“

б) досегашната т. 2 става т. 3 и в нея изразът „чл. 6, ал. 2“ се заменя с „чл. 6, ал. 3“;

в) досегашната т. 3 става т. 4.

§ 3. В чл. 66, ал. 3, т. 8а се правят следните изменения и допълнения:

1. Създава се нова буква „б“:

„б) група „Дружества, контролирани пряко или непряко от дружество, регистрирано в юрисдикция с преференциален данъчен режим;“.

2. Досегашната буква „б“ става буква „в“ и в нея изразът „чл. 4“ се заменя с „чл. 4, т. 2, 3, 5 – 8“.

3. Досегашната буква „в“ става буква „г“.

§ 4. В чл. 67 се правят следните изменения и допълнения:

1. Създава се нова ал. 43:

„(43) В раздел „Действителни собственици на дружества, регистрирани в юрисдикции с преференциален данъчен режим“ група „Дружества, контролирани пряко или непряко от дружество, регистрирано в юрисдикция с преференциален данъчен режим“ съдържа следните полета:

1. поле № 537 „Дружество, контролирано пряко от дружеството, регистрирано в юрисдикция с преференциален данъчен режим“;

2. поле № 538 „Дружество, контролирано непряко от дружеството, регистрирано в юрисдикция с преференциален данъчен режим.“

2. Досегашната ал. 43 става ал. 44 и в нея изразът „чл. 4“ се заменя с „чл. 4, т. 2, 3, 5 – 8“.

3. Досегашните ал. 44, 45, 46, 47, 48, 49, 50 и 51 стават съответно ал. 45, 46, 47, 48, 49, 50, 51 и 52.

§ 5. В приложенията към чл. 6, ал. 1 се създават нови приложение по образец № А14 и приложение по образец № Б7, а досегашните приложение по образец № А14 и приложение по образец № Б7 се отменят.



Заявление за вписване на обстоятелства относно дружество, регистрирано в юрисдикция с преференциален данъчен режим

A14

Идентификация

Идентификация

ПИК

Номер по национален регистър

фирма

Уточнение относно заявлението

Допълнително
заявление няма
 има Б1 Б6 Б7 Г1 З1

Вид на
вписването първоначално вписване
 промяна в обстоятелствата

Данни за заявителя

Име 1.

ЕГН/ЛНЧ

Място на
раждане населено място държава

Постоянен
адрес държава

област община населено място п.к.

район (за градове с районно деление)

ж.к. бул. / ул. № бл. вх. ет. ап.

Качество
на заявителя търговецът адвокат с изрично пълномощно
 друго лице в предвидените по закон случаи прокурист

Име 2.

ЕГН/ЛНЧ

Място на раждане населено място държава

Постоянен адрес държава

област община населено място п.к.

район (за градове с районно деление)

ж.к. бул. / ул. № бл. вх. ет. ап.

Качество на заявителя търговецът адвокат с изрично пълномощно друго лице в предвидените по закон случаи прокурист

Име 3.

ЕГН/ЛНЧ

Място на раждане населено място държава

Постоянен адрес държава

област община населено място п.к.

район (за градове с районно деление)

ж.к. бул. / ул. № бл. вх. ет. ап.

Качество на заявителя търговецът адвокат с изрично пълномощно друго лице в предвидените по закон случаи прокурист

Основни обстоятелства

2. Фирма записване

Изписва се фирмата без правната форма

4. Изписване на чужд език

Изписва се фирмата включително правната форма

5. Седалище и адрес на управление

държава

област община населено място п.к.

район (за градове с районно деление)

ж.к. бул. / ул. № бл. вх. ет. ап.

телефон факс

адрес на електронна поща Интернет страница

заличаване

10. Представители

1. име/фирма/наименование

ЕГН/ЛНЧ/ЕИК/код по БУЛСТАТ чуждестранно ЮЛ държава

Представяващ ЮЛ име

ЕГН/ЛНЧ държава

име/фирма/наименование

2. име/фирма/наименование

ЕГН/ЛНЧ/ЕИК/код по БУЛСТАТ чуждестранно ЮЛ държава

Представяващ ЮЛ име

ЕГН/ЛНЧ държава

име/фирма/наименование

3. име/фирма/наименование

ЕГН/ЛНЧ/ЕИК/код по БУЛСТАТ чуждестранно ЮЛ държава

Представяващ ЮЛ име

ЕГН/ЛНЧ държава

11. Начин на представяване

- заедно
- поотделно
- по друг начин

17. Специални условия

27в. Закриване на партия

Заявление за вписване на обстоятелства относно дружество, регистрирано в юрисдикция с преференциален данъчен режим А14

Забележка: Указанията за попълване за заявлението следват образца

Указания за попълване

I. Заявление А14 за вписване на обстоятелства относно дружество, регистрирано в юрисдикция с преференциален данъчен режим съдържа полета, обединени в групи, в които данните се попълват както следва:

1. група "Идентификация" с единствено поле № 1 "ПИК, номер по национален регистър и фирма", в което се посочва персоналният идентификационен код (ПИК), по чиято партия се иска вписване, заличаване или обявяване, номерът, с който дружеството е регистрирано по национален регистър и фирмата, като полето ПИК не се попълва при подаване на заявление за първоначално вписване.

2. група "Уточнение относно заявлението" със следните полета:

а) поле "Допълнително заявление" за отбелязване наличието или липсата на допълнително заявление; при първоначално подаване на заявление задължително се подава заявление приложение по образец Б7; когато има допълнително заявление се отбелязва съответният образец; полето не се попълва при подаване на заявлението по електронен път;

б) поле "Вид на вписването" за отбелязване на първоначално вписване или промяна в обстоятелствата;

3. група "Данни за заявителя" със следните полета:

а) поле "Име", в което се посочва името на заявителя;

б) поле "ЕГН/ЛНЧ", в което се посочва единният граждански номер (ЕГН), личният номер на чужденец (ЛНЧ) или година, месец и дата на раждане на заявителя;

в) поле "Място на раждане", в което се посочват населеното място и държавата, където заявителят е роден, когато заявителят няма ЕГН или ЛНЧ;

г) поле "Постоянен адрес", в което се посочват държавата, населеното място, пощенският код, областта, общината, районът, жилищният комплекс, улицата, номерът на сградата, номерът на входа, номерът на етаж и номерът на апартамента, където е постоянният адрес на заявителя, когато заявителят няма ЕГН или ЛНЧ;

д) поле "Качество на заявителя" за отбелязване едно от следните качества на заявителя: "търговец", "прокурорист", "друго лице в предвидените по закон случаи", "адвокат с изрично пълномощно".

4. група "Основни обстоятелства" със следните полета:

а) поле № 2 "Фирма", в което се посочва наименованието, под което дружеството е регистрирано в съответната юрисдикция с преференциален данъчен режим, без да се посочва правната форма;

б) поле № 4 "Изписване на чужд език", в което се посочва начинът, по който фирмата (включително означението за правната форма) се изписва на латиница; попълването на това поле не е задължително;

в) поле № 5 "Седалище и адрес на управление", в което се посочват държавата, населеното място, пощенският код, областта, общината, районът, жилищният комплекс, улицата, номерът на сградата, номерът на входа, номерът на етаж и номерът на апартамента или офиса, в който се помещава управлението на дейността на дружеството; по желание може да се посочат телефон, факс, адрес на електронна поща, интернет страница;

г) поле № 10 "Представители", в което се посочват име/фирма/наименование и единният граждански номер (ЕГН), личният номер на чужденец (ЛНЧ) или годината, месецът и датата на раждане, държавата, чиито граждани са лицата, представляващи дружеството, единният идентификационен код (ЕИК), кодът по БУЛСТАТ, държавата, а в случаите, когато представител е юридическо лице - и името, ЕГН/ЛНЧ или годината, месецът и датата на раждане, държавата, чиито граждани са лицата, представляващи юридическото лице - представител;

д) поле № 11 "Начин на представляване", в което се отбелязва начинът на представляване ("заедно", "поотделно" или "по друг начин", като в този случай се посочва по какъв друг начин се осъществява); това поле не се попълва, когато дружеството се представлява само от едно лице;

е) поле № 17 "Специални условия", в което се посочват условията във връзка с учредяването, съществуването и прекратяването на дружеството.

ж) поле № 27в "Закриване на партия", в което се отбелязва закриването;

5. група "Адрес за връчване на отказ по чл. 24 от Закона за търговския регистър" със следните полета:

а) поле "Съгласие за получаване на отказ по електронен път" за отбелязване съгласието или несъгласието на заявителя за получаване по електронен път на постановен отказ по заявлението;

б) поле "Адрес на електронна поща", в което се посочва адресът на електронната поща за получаване на отказ, ако заявителят е заявил съгласие за получаване по електронен път;

в) поле "Адрес на територията на страната", в което се посочват името, съответно фирмата/наименованието на адресата, държавата, населеното място, пощенският код, областта, общината, районът, жилищният комплекс, улицата, номерът на сградата, номерът на входа, номерът на етаж и номерът на апартамента или офиса; полето се попълва, когато не е заявено съгласие за получаване на отказ по електронен път и заявителят желае да получи отказа на адрес на територията на Р. България;

6. група "Приложения" със следните полета:

а) поле "Номер на предходно заявление", в което се посочва входящият номер на заявлението, по което е постановен отказ и от което ще се ползват вече представени документи;

б) поле "Описание" за отбелязване на приложените към заявлението документи и на документите, които ще се ползват от предходно заявление;

7. група "Подпис" с единствено поле за подпис на заявителя. При подаване на заявлението по електронен път, това поле не се попълва.

II. Ако мястото в някои групи или полета не е достатъчно, към заявлението се прилага допълнително заявление по образец А14, в което са попълнени съответните полета. Когато заявителите са повече от едно лице групи "Данни за заявителя" и "Подпис" се попълват за всеки един от тях, а в случаите, когато мястото за попълване на заявителите в образеца не достига, се прилага допълнително приложение 31.

III. Когато се заявява заличаване на вписано обстоятелство, в образеца на заявлението срещу съответното поле се отбелязва "Заличаване".

IV. Промяна в обстоятелствата се заявява за вписване, като в поле № 1 "номер и наименование" се посочва номерът, с който дружеството е регистрирано. Ако се заявява промяна в наименованието на дружеството, в това поле се посочва вече вписаното наименование. Променените обстоятелства се посочват на съответните места в заявлението, а полетата, които се отнасят за обстоятелства, които не се променят, не се попълват. Когато се заявяват за вписване едновременно обстоятелства за заличаване и обстоятелства за вписване по едно основно поле, следва да се посочат първо обстоятелствата, които подлежат на заличаване със съответно отбелязване в полето за заличаване, след което се посочват обстоятелствата, чието вписване се заявява.



Заявление

за вписване на обстоятелства относно действителни собственици

Б7

Идентификация

Идентификация

ЕИК/ПИК

Номер по национален регистър

фирма

Уточнение относно заявлението

Допълнително
заявление няма
 има Б7 31

Вид на
вписването първоначално вписване
 промяна в обстоятелствата

Данни за заявителя

1. Име

ЕГН/ЛНЧ

Място на раждане населено място държава

Постоянен адрес държава

област община населено място п.к.

район (за градове с районно деление)

ж.к. бул. / ул. № бл. вх. ет. ап.

Качество на заявителя търговецът адвокат с изрично пълномощно
 друго лице в предвидените по закон случаи прокурист

Забележка: Указанията за попълване за заявлението следват образца
стр. 1/8

2. Име

ЕГН/ЛНЧ

Място на раждане населено място държава

Постоянен адрес държава

област община населено място п.к.

район (за градове с районно деление)

ж.к. бул. / ул № бл. вх. ет. ап.

Качество на заявителя търговецът адвокат с изрично пълномощно
 друго лице в предвидените по закон случаи прокурист

3. Име

ЕГН/ЛНЧ

Място на раждане населено място държава

Постоянен адрес държава

област община населено място п.к.

район (за градове с районно деление)

ж.к. бул. / ул № бл. вх. ет. ап.

Качество на заявителя търговецът адвокат с изрично пълномощно
 друго лице в предвидените по закон случаи прокурист

Дружество, регистрирано в юрисдикция с преференциален данъчен режим

16. Номер по национален регистър заличаване

531. Фирма *Изписва се фирмата без правната форма*

532. Изписване на чужд език *Изписва се фирмата включително правната форма*

533. Седалище и адрес на управление държава

област община населено място п.к.

район (за градове с районно деление)

ж.к. бул. / ул № бл. вх. ет. ап.

телефон факс

адрес на електронна поща Интернет страница

Забележка: Указанията за попълване за заявлението следват образца
 стр. 2/8

Заявление за вписване на обстоятелства относно действителни собственици Б7

Представители	534.	име/фирма/наименование					запличаване	
	1.	ЕГН/ЛНЧ/ЕИК/код по БУЛСТАТ	чуждестранно ЮЛ	държава		<input type="checkbox"/>		
		<input type="text"/>	<input type="checkbox"/>	<input type="text"/>				
	Представяващ ЮЛ име	<input type="text"/>						
		ЕГН/ЛНЧ/Дата на раждане	държава		<input type="checkbox"/>			
		<input type="text"/>	<input type="text"/>					
	име/фирма/наименование	<input type="text"/>						
		2.	ЕГН/ЛНЧ/ЕИК/код по БУЛСТАТ	чуждестранно ЮЛ	държава			<input type="checkbox"/>
			<input type="text"/>	<input type="checkbox"/>	<input type="text"/>			
	Представяващ ЮЛ име	<input type="text"/>						
			ЕГН/ЛНЧ/Дата на раждане	държава		<input type="checkbox"/>		
			<input type="text"/>	<input type="text"/>				
име/фирма/наименование	<input type="text"/>							
	3.	ЕГН/ЛНЧ/ЕИК/код по БУЛСТАТ	чуждестранно ЮЛ	държава		<input type="checkbox"/>		
		<input type="text"/>	<input type="checkbox"/>	<input type="text"/>				
Представяващ ЮЛ име	<input type="text"/>							
		ЕГН/ЛНЧ/Дата на раждане	държава		<input type="checkbox"/>			
		<input type="text"/>	<input type="text"/>					
име/фирма/наименование	<input type="text"/>							
535. Начин на представяване	<input type="checkbox"/>	заедно	<input type="checkbox"/>					
	<input type="checkbox"/>	поотделно	<input type="checkbox"/>					
	<input type="checkbox"/>	по друг начин	<input type="checkbox"/>					
536. Специални условия	<input type="text"/>				<input type="checkbox"/>			

Дружества, контролирани пряко или непряко от дружество, регистрирано в юрисдикция с преференциален данъчен режим със следните полета:

537. Дружество, контролирано пряко от дружество регистрирано в ЮПДР	фирма/наименование	правна форма		<input type="checkbox"/>		
	<input type="text"/>	<input type="text"/>				
	<i>Изписване на чужд език. Изписва се фирмата включително правната форма</i>					
	<input type="text"/>					
	Държава	номер на вписване в регистъра				
	<input type="text"/>	<input type="text"/>				
	<i>Седалище и адрес на управление</i>					
	област	община	населено място		п.к.	
	<input type="text"/>	<input type="text"/>	<input type="text"/>		<input type="text"/>	
	район (за градове с районно деление)					
<input type="text"/>						
ж.к.	бул. / ул	№	бл.	вх.	ет.	ап.
<input type="text"/>	<input type="text"/>	<input type="text"/>	<input type="text"/>	<input type="text"/>	<input type="text"/>	<input type="text"/>
телефон	факс					
<input type="text"/>	<input type="text"/>					
адрес на електронна поща			Интернет страница			
<input type="text"/>			<input type="text"/>			

Забележка: Указанията за попълване за заявлението следват образца

заличаване

Представители

име на представители _____

1. _____

ЕГН/ЛНЧ/Дата на раждане _____ държава _____

име на представители _____

2. _____

ЕГН/ЛНЧ/Дата на раждане _____ държава _____

име на представители _____

3. _____

ЕГН/ЛНЧ/Дата на раждане _____ държава _____

Начин на представяване:

заедно

поотделно

по друг начин _____

538. Дружество, фирма/наименование _____ правна форма _____

контролирано непряко от _____

дружество регистрирано в ЮПДР _____

Изписване на чужд език. Изписва се фирмата ексклузивно правната форма _____

Държава _____ номер на вписване в регистъра _____

Седалище и адрес на управление _____

област _____ община _____ населено място _____ п.к. _____

район (за градове с районно деление) _____

ж.к. _____ бул. / ул _____ № _____ бл. _____ вх. _____ ет. _____ ап. _____

телефон _____ факс _____

адрес на електронна поща _____ Интернет страница _____

Представители

име на представители _____

1. _____

ЕГН/ЛНЧ/Дата на раждане _____ държава _____

име на представители _____

2. _____

ЕГН/ЛНЧ/Дата на раждане _____ държава _____

име на представители _____

3. _____

ЕГН/ЛНЧ/Дата на раждане _____ държава _____

Начин на представяване:

заедно

поотделно

по друг начин _____

Забележка: Указанията за попълване за заявлението следват образца

540. **Закон за икономическите и финансовите отношения с дружествата, регистрирани в юрисдикции с преференциален данъчен режим, контролираните от тях лица и техните действителни собственици (ЗИФОДРЮПДРКТЛТДС)**

запличаване

- Обстоятелства по чл.4, т. 2 от ЗИФОДРЮПДРКТЛТДС за дружеството, регистрирано в юрисдикция с преференциален данъчен режим, е част от икономическа група, чието дружество майка е местно лице за данъчни цели на държава, с която Република България има влязла в сила спогодба за избягване на двойното данъчно облагане или влязло в сила споразумение за обмен на информация, и неговите действителни собственици - физически лица, са вписани в регистъра по чл. 6;
- Обстоятелства по чл.4, т. 3 от ЗИФОДРЮПДРКТЛТДС за дружеството, регистрирано в юрисдикция с преференциален данъчен режим, е част от икономическа група, чието дружество майка или дъщерно дружество е българско местно лице и неговите действителни собственици - физически лица, са вписани в регистъра по чл. 6 или се търгува на регулиран пазар или многостранна система за търговия в държава - членка на Европейския съюз, или в друга държава - страна по Споразумението за Европейското икономическо пространство;
- Обстоятелства по чл.4, т. 5 от ЗИФОДРЮПДРКТЛТДС за дружеството, регистрирано в юрисдикция с преференциален данъчен режим, е местно лице за данъчни цели на държава - страна по Споразумението за държавните поръчки на Световната търговска организация, както и на държава, с която Европейският съюз има сключено двустранно споразумение, гарантиращо достъпа до пазара на обществени поръчки в Европейския съюз, и неговите действителни собственици - физически лица, са вписани в регистъра по чл. 6 - за дейностите, за които се прилага споразумението;
- Обстоятелства по чл.4, т. 6 от ЗИФОДРЮПДРКТЛТДС за дружеството, регистрирано в юрисдикция с преференциален данъчен режим, е местно лице за данъчни цели на отвъдморска страна или територия съгласно Решение на Съвета 2013/755/ЕС от 25 ноември 2013 г. за асоцииране на отвъдморските страни и територии към Европейския съюз ("Решение за отвъдморско асоцииране") (ОВ, L 344/1 от 19 декември 2013 г.) и неговите действителни собственици - физически лица, са вписани в регистъра по чл. 6 - за дейностите, за които се прилага решението;
- Обстоятелства по чл.4, т. 7 от ЗИФОДРЮПДРКТЛТДС за дружеството, регистрирано в юрисдикция с преференциален данъчен режим, е местно лице за данъчни цели на държава, с която Република България има сключено международно търговско и/или икономическо споразумение, включително и задължения по Общото споразумение по търговията с услуги на Световната търговска организация, и неговите действителни собственици - физически лица, са вписани в регистъра по чл. 6;
- Обстоятелства по чл.4, т. 8 от ЗИФОДРЮПДРКТЛТДС за дружеството, регистрирано в юрисдикция с преференциален данъчен режим, е част от икономическа група, чието дружество майка е местно лице за данъчни цели на държава, с която Република България има сключено международно търговско и/или икономическо споразумение, включително и задължения по Общото споразумение по търговията с услуги на Световната търговска организация, и неговите действителни собственици - физически лица, са вписани в регистъра по чл. 6.

Забележка: Указанията за попълване за заявлението следват образца

550. Действителни собственици - физически лица

заличаване

1.

име

ЕГН / ЛНЧ / Дата на раждане

държава

област община населено място п.к.

район (за градове с районно деление)

ж.к. бул. / ул № бл. вх. ет. ап.

име

2.

име

ЕГН / ЛНЧ / Дата на раждане

държава

област община населено място п.к.

район (за градове с районно деление)

ж.к. бул. / ул № бл. вх. ет. ап.

име

3.

име

ЕГН / ЛНЧ / Дата на раждане

държава

област община населено място п.к.

район (за градове с районно деление)

ж.к. бул. / ул № бл. вх. ет. ап.

име

4.

име

ЕГН / ЛНЧ / Дата на раждане

държава

област община населено място п.к.

район (за градове с районно деление)

ж.к. бул. / ул № бл. вх. ет. ап.

име

5.

име

ЕГН / ЛНЧ / Дата на раждане

държава

област община населено място п.к.

район (за градове с районно деление)

ж.к. бул. / ул № бл. вх. ет. ап.

Забележка: Указанията за попълване за заявлението следват образца

заличаване

име _____

6. ЕГН / ЛНЧ / Дата на раждане _____

държава _____

област _____ община _____ населено място _____ п.к. _____

район (за градове с районно деление) _____

ж.к. _____ бул. / ул _____ № бл. вх. ет. ап. _____

Адрес за връчване на отказ по чл. 24 от Закона за търговския регистър

Съгласие за получаване на отказ по електронен път

не съм съгласен адрес на електронна поща _____

съгласен съм

Адрес на територията на страната

Попълва се, ако отказът не се получава на адрес на електронна поща или на адрес на управление

Име/фирма/наименование на адресата _____

държава _____

България

област _____ община _____ населено място _____ п.к. _____

район (за градове с районно деление) _____

ж.к. _____ бул. / ул _____ № бл. вх. ет. ап. _____

Приложения

Номер на предходно заявление

Описание

Документи от предходно заявление

Приложени документи

- Декларация относно истинността на заявените за вписване обстоятелства и приемането на представените за обявяване актове
- Декларация, че заявлението и приложените към него документи са предоставени от заявителя
- Доказателства за представителната власт на пълномощниците
- Документ за внесена държавна такса
- Документ, установяващ съществуването на дружество, регистрирано в юрисдикция с преференциален данъчен режим и удостоверяващ лицата, които го представляват по националния му закон
- Документ, установяващ съществуването на юридическо лице - член на съвет и удостоверяващ лицата, които го представляват по националния му закон
- Решение на компетентен орган
- Учредителен акт
- Препис от Устав/Учредителен акт, в който личните данни, освен тези, които се изискват по закон са заличени
- Нотариално заверена декларация по чл. 6, ал. 3 от Закона за икономическите и финансовите отношения с дружества, регистрирани в юрисдикции с преференциален данъчен режим, контролираните от тях лица и техните действителни собственици (ЗИФОДРЮПДРКЛТЛТДС)
- Други

Подпис

Подпис

Забележка: Указанията за попълване за заявлението следват образца

Указания за попълване

I. Заявление Б7 за вписване на обстоятелства относно действителни собственици съдържа полета, обединени в групи, в които данните се попълват както следва:

1. група "Идентификация" с единствено поле № 1 "ЕИК/ПИК, номер по национален регистър и фирма", в което се посочва единният идентификационен код (ЕИК)/ персоналният идентификационен код (ПИК), по чиято партида се иска вписване, заличаване или обявяване, номерът, с който дружеството е регистрирано по национален регистър и фирмата, като полето ЕИК/ПИК не се попълва при подаване на заявление за първоначално вписване.

2. група "Уточнение относно заявлението" със следните полета:

а) поле "Допълнително заявление" за отбелязване наличието или липсата на допълнително заявление; когато има допълнително заявление се отбелязва съответният образец; полето не се попълва при подаване на заявлението по електронен път;

б) поле "Вид на вписването" за отбелязване на първоначално вписване или промяна в обстоятелствата;

3. група "Данни за заявителя" със следните полета:

а) поле "Име", в което се посочва името на заявителя;

б) поле "ЕГН/ЛНЧ", в което се посочва единният граждански номер (ЕГН), личният номер на чужденец (ЛНЧ) или година, месец и дата на раждане на заявителя;

в) поле "Място на раждане", в което се посочват населеното място и държавата, в която заявителят е роден, когато заявителят няма ЕГН или ЛНЧ;

г) поле "Постоянен адрес", в което се посочват държавата, населеното място, пощенският код, областта, районът, жилищният комплекс, улицата, номерът на сградата, номерът на входа, номерът на етаж и номерът на апартамента, където е постоянният адрес на заявителя, когато заявителят няма ЕГН или ЛНЧ;

д) поле "Качество на заявителя" за отбелязване едно от следните качества на заявителя: "търговец", "прокурист", "друго лице в предвидените по закон случаи", "адвокат с изрично пълномощно".

4. група "Дружество, регистрирано в юрисдикция с преференциален данъчен режим" със следните полета:

а) поле 16 „Номер по национален регистър“, в което се посочва номера на дружеството, под който е вписано в съответния регистър, съгласно местното законодателство, по регистрация на дружеството.

б) поле № 531 "Фирма", в което се посочва наименованието, под което дружеството е регистрирано в съответната юрисдикция с преференциален данъчен режим, без да се посочва правната форма;

в) поле № 532 "Изписване на чужд език", в което се посочва начинът, по който фирмата (включително означението за правната форма) се изписва на латиница; попълването на това поле не е задължително;

г) поле № 533 "Седалище и адрес на управление", в което се посочват държавата, населеното място, пощенският код, областта, общината, районът, жилищният комплекс, улицата, номерът на сградата, номерът на входа, номерът на етаж и номерът на апартамента или офиса, в който се помещава управлението на дейността на дружеството; по желание може да се посочат телефон, факс, адрес на електронна поща, интернет страница;

д) поле № 534 "Представители", в което се посочват име/фирма/наименование и единният граждански номер (ЕГН), личният номер на чужденец (ЛНЧ) или годината, месецът и датата на раждане, държавата, чиито граждани са лицата, представляващи дружеството, единният идентификационен код (ЕИК), кодът по БУЛСТАТ, държавата, а в случаите, когато представител е юридическо лице - и името, ЕГН/ЛНЧ или годината, месецът и датата на раждане, държавата, чиито граждани са лицата, представляващи юридическото лице - представител;

е) поле № 535 "Начин на представяване", в което се отбелязва начинът на представяване ("заедно", "поотделно" или "по друг начин", като в този случай се посочва по какъв друг начин се осъществява); това поле не се попълва, когато дружеството се представлява само от едно лице;

ж) поле № 536 "Специални условия", в което се посочват условията във връзка с учредяването, съществуването и прекратяването на дружеството;

5. група "Дружества, контролирани пряко или непряко от дружество, регистрирано в юрисдикция с преференциален данъчен режим" със следните полета:

а) поле № 537 „Дружество, контролирано пряко от дружеството, регистрирано в юрисдикция с преференциален данъчен режим“; в което се посочват фирмата или наименованието на дружеството, правната форма, номерът, под който дружеството е вписано в националния си регистър, държава, седалище и адрес на управление, име/имената на лицето, което представлява дружеството според регистъра, в който е вписан (ако има такъв регистър), вкл. техните имена, гражданство и дата на раждане, начинът на представяване.

б) поле № 538 „Дружество, контролирано непряко от дружеството, регистрирано в юрисдикция с преференциален данъчен режим“; в което се посочват фирмата или наименованието на дружеството, правната форма, номерът, под който дружеството е вписано в националния си регистър, държава, седалище и адрес на управление, име/имената на лицето, което представлява дружеството според регистъра, в който е вписан (ако има такъв регистър), вкл. техните имена, гражданство и дата на раждане, начинът на представяване.

6. група "Обстоятелства по чл. 4 от Закона за икономическите и финансовите отношения с дружествата, регистрирани в юрисдикции с преференциален данъчен режим, контролираните от тях лица и техните действителни собственици (ЗИФОДРЮПДРКТЛПДС)" с единствено поле № 540, в което се отбелязва заявяването за вписване на съответното обстоятелство по чл. 4 от ЗИФОДРЮПДРКТЛПДС;

7. група "Действителни собственици - физически лица" с единствено поле № 550, в което се посочват името на действителния собственик - физическо лице, участващо пряко или косвено в дружеството, единният граждански номер (ЕГН), личният номер на чужденец (ЛНЧ) или годината, месецът и датата на раждане на лицето; постоянен адрес: държава, населено място, пощенски код, област, община, район, жилищен комплекс, улица, номер на сграда, номер на вход, номер на етаж, номер на апартамент;

8. група "Адрес за връчване на отказ по чл. 24 от Закона за търговския регистър" със следните полета:

а) поле "Съгласие за получаване на отказ по електронен път" за отбелязване съгласието или несъгласието на заявителя за получаване по електронен път на постановен отказ по заявлението;

б) поле "Адрес на електронна поща", в което се посочва адресът на електронната поща за получаване на отказ, ако заявителят е заявил съгласие за получаване по електронен път;

в) поле "Адрес на територията на страната", в което се посочват името, съответно фирмата/наименованието на адресата, държавата, населеното място, пощенският код, областта, общината, районът, жилищният комплекс, улицата, номерът на сградата, номерът на входа, номерът на етаж и номерът на апартамента или офиса; полето се попълва, когато не е заявено съгласие за получаване на отказ по електронен път и заявителят желае да получи отказа на адрес на територията на Р България;

9. група "Приложения" със следните полета:

а) поле "Номер на предходно заявление", в което се посочва входящият номер на заявлението, по което е постановен отказ и от което ще се ползват вече представени документи;

б) поле "Описание" за отбелязване на приложените към заявлението документи и на документите, които ще се ползват от предходно заявление;

10. група "Подпис" с единствено поле за подпис на заявителя. При подаване на заявлението по електронен път, това поле не се попълва.

II. Ако мястото в някои групи или полета не е достатъчно, към заявлението се прилага допълнително заявление по образец Б7, в което са попълнени съответните полета. Когато заявителите са повече от едно лице групи „Данни за заявителя“ и „Подпис“ се попълват за всеки един от тях, а в случаите, когато мястото за попълване на заявителите в образеца не достига, се прилага допълнително приложение 31.

III. Когато се заявява заличаване на вписано обстоятелство, в образеца на заявлението срещу съответното поле се отбелязва "Заличаване".

IV. Промяна в обстоятелствата се заявява за вписване, като в поле № 1 "номер и наименование" се посочва номерът, с който дружеството е регистрирано. Ако се заявява промяна в наименованието на дружеството, в това поле се посочва вече вписаното наименование. Променените обстоятелства се посочват на съответните места в заявлението, а полетата, които се отнасят за обстоятелства, които не се променят, не се попълват. Когато се заявяват за вписване едновременно обстоятелства за заличаване и обстоятелства за вписване по едно основно поле, следва да се посочат първо обстоятелствата, които подлежат на заличаване със съответно отбелязване в полето за заличаване, след което се посочват обстоятелствата, чието вписване се заявява.

Забележка: Указанията за попълване за заявлението следват образца

Заклучителни разпоредби

§ 6. Навсякъде в наредбата текстът „Закона за икономическите и финансовите отношения с дружествата, регистрирани в юрисдикции с преференциален данъчен режим, свързаните с тях лица и техните действителни собственици“ се заменя със „Закона за икономическите и финансовите отношения с дружествата, регистрирани в юрисдикции с преференциален данъчен режим, контролираните от тях лица и техните действителни собственици“.

§ 7. Измененията и допълненията в наредбата са на основание Закона за икономическите и финансовите отношения с дружествата, регистрирани в юрисдикции с преференциален данъчен режим, контролираните от тях лица и техните действителни собственици (загл. изм. – ДВ, бр. 48 от 2016 г., в сила от 1.07.2016 г.).

§ 8. Наредбата влиза в сила от 1 октомври 2016 г.

Министър:
Екатерина Захариева

7197

— ■ —

МИНИСТЕРСТВО НА РЕГИОНАЛНОТО РАЗВИТИЕ И БЛАГОУСТРОЙСТВОТО

Наредба за изменение и допълнение на Наредба № 2 от 2004 г. за планиране и проектиране на комуникационно-транспортните системи на урбанизираните територии (обн., ДВ, бр. 86 от 2004 г.; попр., бр. 93 от 2004 г.; изм. и доп., бр. 56 от 2015 г.)

§ 1. Член 23 се изменя така:

„Чл. 23. (1) Велосипедното движение се планира и проектира като цялостна система въз основа на проучвания, анализи, оценки, модели, прогнози и сценарии, в които се отчитат структурата на урбанизираната територия, нейните топографски, екологични и

здравно-хигиенни особености, както и навичките, традициите и нагласите на населението.

(2) Изборът на целесъобразен начин на провеждане на велосипедното движение по първостепенната улична мрежа (ПУМ) се извършва в съответствие с предвижданията на общия устройствен план и изискванията на чл. 119б.

(3) При планирането на велосипедна инфраструктура се спазват следните принципи, които са и основни критерии при разработване на плановете по ал. 5 в частта, отнасяща се до велосипедното движение: безопасност, директност, непрекъснатост, привлекателност и удобство.

(4) Принципите по ал. 3 се приоритизират в зависимост от целта на маршрутите – „ежедневни“ или „за отдих и развлечение“, като безопасността е с най-висок приоритет.

(5) Делът на велосипедното движение се осигурява чрез изработване на подробни устройствени и комуникационно-транспортни плановете.

(6) За градове с население над 30 000 жители задължително се разработва план и програма за развитие на велосипедния транспорт, самостоятелен или като отделна част на подробния комуникационно-транспортен план. За градове с население под 30 000 жители планът се разработва по решение на общинския съвет.“

§ 2. Създават се чл. 23а, 23б и 23в:

„Чл. 23а. (1) Планът за развитие на велосипедния транспорт се интегрира в следните документи за транспортното планиране на градовете:

1. общ устройствен план;
2. подробен устройствен план;
3. подробен комуникационно-транспортен план;
4. план за устойчива градска мобилност.

(2) При интегрирането на плана за развитие на велосипедния транспорт се следват насоките, посочени в таблица 2:

Таблица 2

Видове плановете	Насоки за интегриране
Общ устройствен план (ОУП) на град и на селищно образувание с национално значение	<p>1. ОУП се използва като инструмент за реализация на политиката за градско пространствено развитие и устройство на територията без нарастване дела на индивидуалното автомобилно движение и създаване на благоприятни условия за целево увеличаване дела на велосипедното движение.</p> <p>2. Транспортният макромодел включва велосипедното движение, както и изяснява взаимовръзката с устройствени цели, като например обезопасяване на придвижването до образователната инфраструктура в цялата урбанизирана територия.</p> <p>3. Чрез план-схемата на комуникационно-транспортната система и специализираните схеми към ОУП се планира мрежата за велосипеден транспорт в урбанизираната територия, както и връзките към други територии в общински и регионален обхват.</p>

Видове планове	Насоки за интегриране
	4. В правилата и нормативите, в т.ч. и в специфичните правила и нормативи на ОУП, се определят изисквания към устройствените зони и терени за паркиране на велосипеди при отчитане вида на публичната или частната собственост и функционалните особености в отделните територии.
Подобен устройствен план (ПУП)	1. ПУП се използва като инструмент за конкретизиране на политиката за градско пространствено развитие и устройство на територията, при създаване на благоприятни условия за велосипедното движение в конкретния обхват на плана – структурно обособени градски части. 2. Транспортните микросимулации включват велосипедното и пешеходното движение, както и изясняват взаимовръзката с устройствени цели, като например развитие на отдиха и туризма или обезопасяване на придвижването до образователната инфраструктура в конкретния обхват на плана. 3. Чрез подробния комуникационно-транспортен план се планират техническите параметри на трасетата на мрежата за велосипеден транспорт. 4. В правилата и нормативите и в специфичните правила и нормативи на ПУП се определят изисквания към устройствените зони и към отделни поземлени имоти за паркиране на велосипеди, при отчитане вида на собствеността и функционалните особености в отделните територии и обекти.
Подобен комуникационно-транспортен план (ПКТП)	С ПКТП се осигурява: 1. площта за изпълнение на велосипедната инфраструктура – велосипедни трасета, велосипедни паркинги, станции на обществени велосипеди и др.; 2. достъпност за велосипедното движение до гари и спирки на обществения транспорт; 3. непрекъснатост и безопасни преминавания на велосипедисти през кръстовища; 4. непрекъснато преминаване на велосипедното движение край гари и спирки на обществения транспорт.
План за устойчива градска мобилност (ПУГМ)	1. ПУГМ определя или потвърждава заложените в други планови документи цели за дела на велосипедното движение. 2. Чрез ПУГМ се определят мерките за осигуряване на безопасни пресичания между автомобилния и велосипедния трафик. 3. Чрез ПУГМ се определят мерките за осъществяване на синергия между велосипедното, пешеходното и придвижването с обществен транспорт, както и за подобряване на интермодалните връзки на велосипедното движение. 4. В ПУГМ се предвиждат действия за осигуряване на съоръжения за системи за обществени велосипеди. 5. В ПУГМ се предвиждат действия за организиране на система за отчитане и регулиране на велосипедните и пешеходните потоци. 6. В ПУГМ се предвиждат действия за оборудване на превозни средства на обществения пътнически транспорт за превоз на велосипеди. 7. В ПУГМ се предвиждат действия за реализация на непрекъснати, обвързани, безопасни и разбираеми мрежи за велосипедно движение, както и оборудване на инфраструктура за паркиране, наемане и съвместно ползване. 8. Чрез ПУГМ се определят мерките за мониторинг на безопасността и комфорта на велосипедната и пешеходната мрежа, както и изискванията към междинното и окончателното оценяване на изпълнението и въздействието от мерките и действията в плана.

Чл. 23б. (1) Непрекъснатост на велосипедното движение се осигурява чрез проектиране на велосипедно трасе, самостоятелно или споделено с други участници в движението, комбинация от:

1. самостоятелна велосипедна алея;
2. велосипедна алея;
3. велосипедна лента;
4. споделено с пешеходното движение при определени условия – със или без указано място за движение;
5. част от пътното платно на улица, споделена с автомобилното движение, за която не се изисква маркиране и означаване на велосипедна лента;
6. споделена за всички участници в движението улица при определени условия.

(2) Изборът на велосипедните трасета се съобразява с насочеността на основните велосипедни потоци между устройствените територии (жилишни, смесени централни, за обществено обслужване, производствени, с културно-историческо наследство, за озеленяване, за спорт и развлечения, за рекреационни дейности).

(3) Навсякъде, където е целесъобразно и възможно, велосипедните трасета се осигуряват като самостоятелни велосипедни алеи, физически отделени от автомобилното движение. Самостоятелни велосипедни алеи се проектират на местата, където велосипедните трасета не съвпадат с направлението на уличната мрежа, например паркове и градини.

(4) Велосипедните трасета се класифицират в зависимост от своята функция съгласно таблица 3.

Таблица 3

Функционален клас	Функция
Транзитен	Главни велосипедни транспортни връзки в града, формиращи основата на велосипедната мрежа. Разположени предимно радиално, те осигуряват бърза и директна връзка с центъра на града и между районите.
Довеждащ	Образуват мрежа с висока плътност в районите, които обслужват. Създават връзка с транзитните велотрасета и с трасетата за отдих и развлечения. Имат за цел да покрият всички начални и крайни точки в рамките на района.
За отмора и развлечения	Формират специфична мрежа, базирана в парковете и в зоните за отдих и свободно време. Създават връзки с атрактивните околности на населеното място.

Чл. 23в. (1) При планирането на велосипедната инфраструктура се спазват следните минимални изисквания:

1. изготвяне на план за организация на движението в зоните на кръстовищата, който обхваща преминаването през тях на всички участници в движението;

2. провеждане на непрекъснато велосипедно трасе през зоната на кръстовищата; при начало и край на велосипедно трасе велосипедното движение задължително се включва в автомобилното движение;

3. осигуряване на минимална широчина не по-малка от 1,50 m върху тротоара за движението на пешеходци;

4. изпълнение на светлинните сигнали на светофарите за велосипедисти в секции с диаметър 100 mm.

(2) Споделяне на пешеходното и велосипедно движение се допуска при широчина на тротоара най-малко 4,50 m.

(3) Към велосипедната инфраструктура се предвиждат велосипедни паркинги, като техният капацитет се определя в съответствие с таблица 4б.

§ 3. В чл. 24 се правят следните изменения и допълнения:

1. Алинея 1 се изменя така:

„(1) Необходимият брой на местата за паркиране и гариране на МПС се определя в зависимост от функционалното предназначение на обекта съгласно таблица 4а. Минималният брой велосипедни паркоместа се определя в зависимост от функционалното предназначение на обекта и вида на велосипедните паркинги съгласно таблица 4б.“

2. Таблица 2 става таблица 4а.

3. Създава се таблица 4б:

„Таблица 4б

Видове обекти	Минимален брой велосипедни паркоместа	Вид на велосипедните паркинги*
Складове и товарни терминали	1 брой на 950 m ² РЗП**	Клас 1* – 80 %; Клас 2 – 20 %
Търговски центрове	1 брой на 100 m ² брутна отдаваема търговска площ	Клас 1 – 30 %; Клас 2 – 70 %
Бизнес с търговия на едро	10 процента от броя автомобилни места	Клас 1 – 30 %; Клас 2 – 70 %
Места за продажба и консумация на храни напитки	1 брой на всеки 7 места за хранене	Клас 1 – 30 %; Клас 2 – 70 %
Места за доставка, продажба и сервиз на автомобили, ВиК, отопление, вентилация, строителни материали	Повече от 2 броя или 20 процента от броя автомобилни места	Клас 1 – 80 %; Клас 2 – 20 %

Видове обекти	Минимален брой велосипедни паркоместа	Вид на велосипедните паркинги*
Хотели	1 брой на 10 стаи	Клас 1 – 60 %; Клас 2 – 40 %
МБАЛ, университетски болници и ДКЦ	1 брой на 500 m ² РЗП**	Клас 1 – 75 %; Клас 2 – 25 %
Кина и театри	1 брой на 20 посетители, но не по-малко от 10 броя	Клас 1 – 20 %; Клас 2 – 80 %
Молитвени и обредни домове	1 брой на 100 m ²	Клас 2 – 100 %
Стадиони, спортни арени и други подобни	1 брой на 100 m ² ЗП***, но не по-малко от 10 броя	Клас 1 – 20 %; Клас 2 – 80 %
Административни и бизнес офиси	1 брой на 100 m ² РЗП**	Клас 1 – 50 %; Клас 2 – 50 %
Магазини в централни градски части	1 брой на 35 m ²	Клас 1 – 30 %; Клас 2 – 70 %
Библиотеки, музеи, галерии	1 брой на 100 m ² РЗП**	Клас 1 – 20 %; Клас 2 – 80 %
Училища, колежи и университети	1 брой на 5 студенти; 1 брой на 10 служители	Клас 1 – 10 % за служители; Клас 2 – 90 %
Детски заведения	1 брой на 10 служители; 1 брой на 10 деца	Клас 1 – 10 % за служители; Клас 2 – 90 %
Многофамилни жилищни сгради	1, 5 брой на жилище (ако няма гараж на разположение) и 6 броя велосипедни паркоместа	Клас 1 – 100 % 6 велосипедни стойки
Общежития	1 брой на 2 легла и 6 броя велосипедни паркоместа	Клас 1 – 60 %; Клас 2 – 40 % 6 велосипедни стойки
Санаториуми, почивни домове и домове за възрастни хора	1 брой на 4 служители	Клас 1 – 75 %; Клас 2 – 25 %
Железопътни, автогари и аерогари	1 брой на всеки 30 пътници/час; 1 брой на 10 служители	Клас 1 – 30 %; Клас 2 – 70 %
Спирки за прекачване (интермодални центрове) или спирки на Метрополитен	При спирки с една линия – 6 броя велосипедни паркоместа; при спирки с повече от една линия – 12 броя	Клас 2 – 100 %

Забележки:

*Велосипедните паркинги клас 1 и клас 2 са определени в чл. 119д, ал. 2 от тази наредба.

** РЗП – разгъната застроена площ.

*** ЗП – застроена площ.“

§ 4. Таблица 3 към чл. 41, таблица 4 към чл. 42, ал. 2, таблица 5 към чл. 44, ал. 3, таблица 6 към чл. 44, ал. 6, таблица 8 към чл. 46, ал. 1, таблица 9 към чл. 67, ал. 2, таблица 10 към чл. 67, ал. 4, таблица 11 към чл. 78, ал. 1, таблица 12 към чл. 85, ал. 1, таблица 13 към чл. 87, ал. 1, таблица 14 към чл. 87, ал. 2, таблица 15 към чл. 89, ал. 3, таблица 16 към чл. 90, ал. 2, таблица 17 към чл. 93, ал. 1, таблица 18 към чл. 93, ал. 2, таблица 19 към чл. 100, ал. 2 и таблица 20 към чл. 113, ал. 4 стават съответно таблица 5 към чл. 41, ал. 3, таблица 6 към чл. 42, ал. 2, таблица 7 към чл. 44, ал. 3, таблица 8 към чл. 44, ал. 6, таблица 9 към чл. 46, ал. 1, таблица 10 към чл. 67, ал. 2, таблица 11 към чл. 67, ал. 4, таблица 12 към чл. 78, ал. 1, таблица 13 към чл. 85, ал. 1, таблица 14 към чл. 87, ал. 1,

таблица 15 към чл. 87, ал. 2, таблица 16 към чл. 89, ал. 3, таблица 17 към чл. 90, ал. 2, таблица 18 към чл. 93, ал. 1, таблица 19 към чл. 93, ал. 2, таблица 20 към чл. 100, ал. 2 и таблица 21 към чл. 113, ал. 4.

§ 5. В чл. 74 думите „Наредба № 6 от 2003 г. за изграждане на достъпна среда в урбанизираните територии (ДВ, бр. 109 от 2003 г.), наричана за краткост „Наредба № 6 от 2003 г.“ се заменят с „Наредба № 4 от 2009 г. за проектиране, изпълнение и поддържане на строежите в съответствие с изискванията за достъпна среда за населението, включително за хората с увреждания (ДВ, бр. 54 от 2009 г.), наричана за краткост „Наредба № 4 от 2009 г.“.

§ 6. В чл. 116, ал. 7 думите „Наредба № 6 от 2003 г.“ се заменят с „Наредба № 4 от 2009 г.“.

§ 7. Член 117 се изменя така:

„Чл. 117. (1) Велосипедни трасета може да се предвиждат на трасетата на улиците като елемент на напречния профил или се планират самостоятелно при спазване на следните изисквания и основни проектни параметри:

1. проектната скорост при проектиране на транзитни велосипедни трасета е 30 km/h, а за довеждащи – 20 km/h;

2. допустимият максимален надлъжен наклон за рампи при подлези, надлези и други съоръжения на велосипедната инфраструктура е 7 %; при надлъжни наклони над 5 % се препоръчва двустранно уширяване на велосипедното трасе с 0,25 m;

3. допустимият максимален напречен наклон на велосипедните алеи е 1,5 %;

4. минималното разстояние за видимост при велосипедните алеи е 65 m за транзитни велосипедни алеи и 45 m за довеждащи;

5. минималното разстояние за спиране е 35 m за транзитни велосипедни алеи и 25 m за довеждащи;

6. препоръчителният минимален радиус на хоризонтални криви на самостоятелните велосипедни алеи е 25 m за транзитни велосипедни алеи и 15 m за довеждащи;

7. препоръчителният минимален радиус на изпъкнали вертикални криви на самостоятелните велосипедни алеи е 14 m за транзитни велосипедни алеи и 7 m за довеждащи.

(2) Препоръчителните надлъжни наклони се определят съгласно таблица 22 в зависимост от дължините на участъците, за които се прилагат:

Таблица 22

Надлъжен наклон [%]	Максимална дължина на участъка [m]
≤ 4 %	няма ограничение
4	250
5	120
6	95
7	85
8	75
9	60
10	20

(3) Минималните радиуси на хоризонтални криви се определят съгласно таблица 23 в зависимост от скоростта на движение на велосипедистите:

Таблица 23

Скорост (km/h)	Минимален радиус на хоризонтална крива R_{\min} (m)
10	4
20	15
30	25
40	45
50	80

(4) Проектните габарити на велосипедист се определят съгласно фиг. 1 от приложение № 37.“

§ 8. Член 118 се изменя така:

„Чл. 118. (1) Широчината на велосипедните ленти е равна или по-голяма от 1,50 m.

(2) Велосипедни ленти се проектират при спазване на следните изисквания:

1. при скорост на автомобилното движение ≤ 50 km/h и годишна средноденонощна интензивност (ГСДИ) от 2000 до 5000 автомобили и при височина на бордюра ≤ 7 cm съгласно фиг. 2 от приложение № 37;

2. при скорост на автомобилното движение ≤ 50 km/h и ГСДИ от 2000 до 5000 автомобили и при височина на бордюра >7 cm съгласно фиг. 3 от приложение № 37;

3. при скорост на автомобилното движение ≤ 50 km/h и ГСДИ ≥ 5000 автомобили при възможност съгласно фиг. 4 от приложение № 37.

(3) При проектиране на велосипедна лента между платното за движение и места за паркиране и престой на автомобили при възможност се предвижда предпазна ивица от 0,75 m съгласно фиг. 5 от приложение № 37.“

§ 9. Член 119 се изменя така:

„Чл. 119. (1) Широчината на велосипедните алеи е $\geq 2,00$ m за еднопосочно движение и $\geq 2,50$ m за двупосочно движение.

(2) Еднопосочните велосипедни алеи се проектират с хоризонтално или вертикално отделяне на пътното платно, с непрекъснат или прекъснат бордюр, обемни разделители, с маркировка и съоръжения против навлизане на автомобили и други начини съгласно фиг. 6, 7, 8 и 9 от приложение № 37. Еднопосочни велосипедни алеи с вертикално и хоризонтално отделяне от пътното платно на нивото на тротоара и отделяне от пешеходното движение с ивица тактилни плочи се проектират съгласно фиг. 10 от приложение № 37. При проектиране на велосипедните алеи на ПУМ се спазват изискванията на таблица 1.2 от приложение № 1.“

§ 10. Създават се чл. 119а, 119б, 119в, 119г и 119д:

„Чл. 119а. (1) Проектиране на алея за споделяно пешеходно и велосипедно движение с указано място за движение се допуска само за еднопосочно движение на велосипедисти. В тези случаи маркировката е пунктирна линия с бял цвят и ширина 0,10 m.

(2) Споделянето на велосипедното и пешеходното движение върху тротоарните площи е допустимо и се изпълнява при спазване изискванията на фиг. 11 от приложение № 37.

(3) При намалена широчина на улицата в отделни стеснени участъци (покрай съществуващи сгради, съоръжения и др.) е допустимо споделянето на велосипедното и пешеходното движение при спазване на изискванията на фиг. 12 от приложение № 37, при доказана невъзможност за движение на велосипедистите по пътното платно в съот-

ветствие със Закона за движение по пътищата и при гарантирани условия за безопасност на всички участници в движението.

(4) Самостоятелните велосипедни алеи се проектират при спазване изискванията на фиг. 13 и 14 от приложение № 37. При самостоятелните алеи за пешеходно и велосипедно движение се осигурява разстояние не по-малко от 1,8 m за пешеходците (фиг. 15 от приложение № 37).

(5) Движението на велосипедисти в пешеходни зони се осъществява съгласно изискванията на чл. 21, ал. 3.

Чл. 119б. (1) Изборът на целесъобразен начин на провеждане на велосипедното движение се извършва в съответствие с предвижданията на ОУП и с ПУГМ на съответната община и се изпълнява в следната последователност:

1. предварителен избор на подходящи начини на провеждане на велосипедното движение съгласно приложение № 38;

2. проверка на възможностите за реализация на велосипедното трасе по избраните начини;

3. съпоставяне на различните начини, като се съблюдава съответствието им с техническите нормативни изисквания.

(2) Не се допуска планиране и проектиране на велосипедни ленти по улици от ПУГМ с повече от две ленти за автомобилно движение в посока.

(3) Проектирането на велосипедни ленти по улици от ПУГМ на съответната община с повече от две ленти за автомобилно движение се допуска само в случаите на наличие на обособена лента за автобусен транспорт.

(4) Препоръчва се проектирането на обособени велосипедни алеи по направлението на улици от ПУГМ пред другите начини за провеждане на велосипедното движение при наличието на достатъчна площ за разполагане на пешеходното движение. Не се допуска намаляване на площта за пешеходно движение при проектиране на велосипедни алеи.

(5) При надлъжен наклон над 5 % при изкачване велосипедното трасе задължително се отделя от платното за автомобилно движение, а при спускане – се допуска проектирането на велосипедна лента.

(6) За случаите по ал. 5 се допуска асиметрично разпределение на широчините в напречния профил на улицата.

Чл. 119в. (1) Проектирането на велосипедни алеи в района на спирки на обществен транспорт (ОТ) се извършва съгласно фиг. 1 и 3 от приложение № 39.

(2) Проектирането на велосипедни ленти в района на спирки на ОТ се извършва съгласно фиг. 2 и 4 от приложение № 39.

(3) Препоръчително преминаване на велосипедна алея и на велосипедна лента при спирки на ОТ може да се извършва съгласно фиг. 3 и 4 от приложение № 39.

Чл. 119г. (1) При провеждане на велосипедното движение през кръстовища се спазват следните изисквания:

1. да е осигурена достатъчна видимост между велосипедното движение и останалите участници;

2. начинът на провеждане на велосипедното движение през кръстовища, в т.ч. неговото регулиране със светлинни сигнали и организация на движението, да е разбираем от всички участници в движението;

3. да са предвидени места за изчакване съгласно фиг. 1 и 2 от приложение № 40.

(2) При провеждане на велосипедното движение през кръстовища с регулиране на движението със светлинни сигнали се спазват следните изисквания:

1. стоп-линията за велосипеден транспорт да е на най-малко 3,00 m пред тази за автомобилния транспорт в същата посока;

2. да е създадена и поддържана добра видимост между велосипедното и автомобилното движение чрез велосипедни ленти през кръстовището съгласно фиг. 3 от приложение № 40.

(3) При липса на възможност за провеждане на велосипедното движение съгласно фиг. 3 се прилага фиг. 4 от приложение № 40. Препоръчителен начин на провеждане на велосипедното движение по велосипедна алея през кръгово кръстовище е даден на фиг. 5 от приложение № 40.

Чл. 119д. (1) Обществени велосипедни паркинги се проектират и изпълняват в съответствие с плана за развитие на велосипедния транспорт и/или ПУГМ на съответната община.

(2) В зависимост от времетраенето на паркирането велосипедните паркинги се класифицират, както следва:

1. клас 1 – велосипеден паркинг за дълговременно (дълготрайно) паркиране, който включва велосипедни стойки, поставени в заградена, защитена зона с контролиран достъп, или индивидуални, защитени съоръжения за паркиране, като навеси, велосипедни клетки, стаи за велосипеди, велосипедни гардероби;

2. клас 2 – велосипеден паркинг за кратковременно паркиране, който включва велосипедни стойки, поставени в леснодостъпни места на открито, достъпни за обществено ползване; могат да бъдат покрити и непокрити.

(3) Велосипедни паркинги от клас 2 може да се прилагат в близост до магазини, ресторанти, паркове, места за пикник, или други подобни места.

(4) Параметрите на съответните класове се определят съгласно таблица 24.

Таблица 24

Параметри за велосипедни паркинги за кратковременно и дълговременно паркиране

Критерий	Велосипеден паркинг за кратковременно паркиране клас 2	Велосипеден паркинг за дълговременно паркиране клас 1
Продължителност на паркиране	По-малко от два часа	Повече от два часа
Типове съоръжения	Велосипедни стойки	Велосипедни гардероби, велосипедни стойки в защитени пространства
Защита от атмосферни влияния	Непокрити и покрити	Покрити или заградени
Охрана	Неохранявани	Охранявани
Място на ползване	Магазини, търговски центрове, болници, паркове и зони за отдих, културни центрове	Жилищни райони, офиси, станции на обществен транспорт

(5) При проектиране на велосипедните паркинги се спазват следните изисквания:

1. достъпност (близост до входовете на сградите; на нивото на терена или достъпни от нивото на терена, чрез рампи, асансьори; без препятствия, като стълби или стръмни наклони; при възможност велосипедните рампи към зоните за паркиране да са отделни; добра сигнализация и др.);

2. безопасност и сигурност (стойки или велосипедни гардероби, изработени от висококачествени материали и здраво закрепени към терена, пода или стената; контрол от персонал по сигурността; разположение в добре осветена зона; разположение в оживено обществено пространство на велосипеден паркинг за кратковременно паркиране с оглед на пасивното наблюдение; разположение в отделна зона с контролиран достъп на велосипеден паркинг за дълговременно паркиране);

3. удобство (лесна локализация, достъп и използване; по възможност разположение в близост до удобни велосипедни маршрути);

4. начини на паркиране (паркиране под ъгъл 90 градуса – едностранно и/или двустранно паркиране съгласно фиг. 1 от приложение № 40; паркиране под 45 градуса съгласно фиг. 2 от приложение № 40; вертикално паркиране – паркиране на две нива.“

§ 11. В § 2 от допълнителните разпоредби се създават т. 5 – 10:

„5.„Велосипедна инфраструктура“ е техническа инфраструктура в урбанизираните и/или извън урбанизираните територии,

предназначена основно за целите и нуждите на велосипедния транспорт. Понятието велосипедна инфраструктура може да се използва както като събирателно понятие, така и като понятие за индивидуално обозначение на отделни обособени части или елементи от техническата инфраструктура. Основни видове велосипедна инфраструктура са велосипедни трасета, паркинги, светофари и др.

6. „Велосипеден маршрут“ е система от непрекъснати велосипедни трасета, означена и сигнализирана по подходящ начин от съответната общинска администрация.

7. „Велосипедна мрежа“ е система от взаимносвързани непрекъснати велосипедни трасета, покриващи дадена територия.

8. „Велосипедна лента“ е обособена част от пътното платно по протежение на улица, предназначена единствено за еднопосочно велосипедно движение, отделена от останалата част от платното за движение чрез пътна маркировка и сигнализирана с пътни знаци.

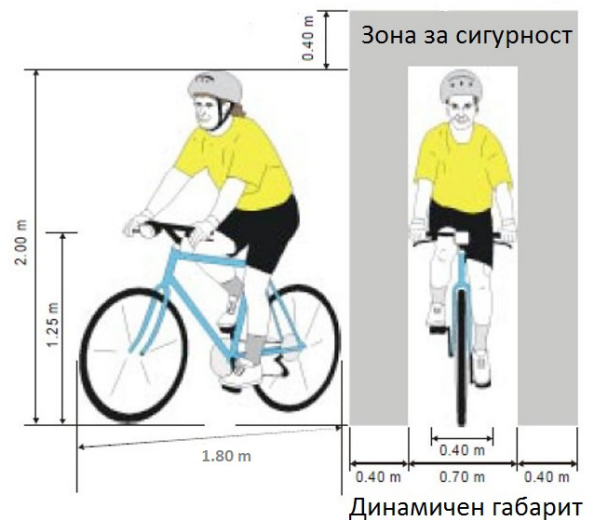
9. „Велосипедна алея“ е част от напречния профил на улицата, предназначена изключително за движение на велосипедисти, която е физически отделена (хоризонтално и/или вертикално) от платното за автомобилно движение и от пешеходното движение.

10. „Самостоятелна велосипедна алея“ е велосипедна алея, която следва трасе, независимо от уличната мрежа.“

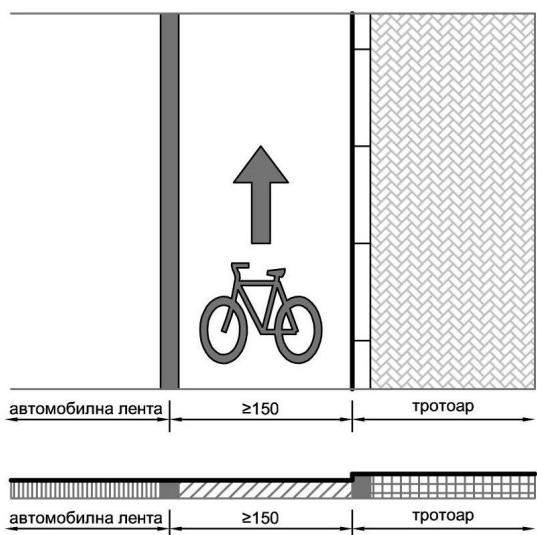
§ 12. В приложение № 1 в наименованието на таблица 1.2 думите „към чл. 16, ал. 2, чл. 83, ал. 2 и чл. 117, ал. 2“ се заменят с „към чл. 16, ал. 2, чл. 83, ал. 2 и чл. 119, ал. 2“.

§ 13. Приложение № 37 към чл. 117, ал. 4, чл. 118, ал. 2 и 3 и чл. 119, ал. 2, чл. 119а, ал. 2, 3 и 4 се изменя така:

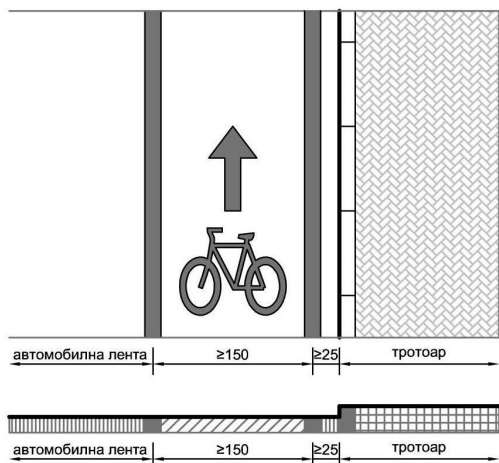
„Приложение № 37 към чл. 117, ал. 4, чл. 118, ал. 2 и 3, чл. 119, ал. 2, чл.119а, ал. 2, 3 и 4



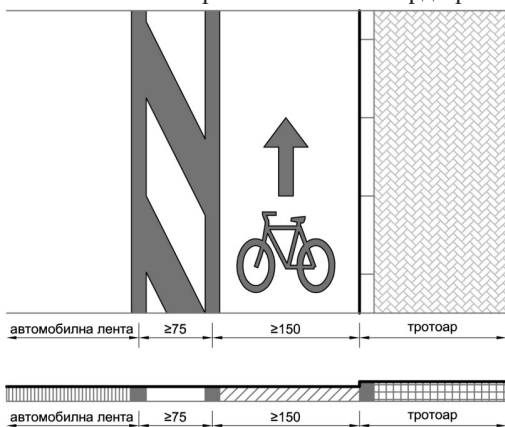
Фиг. 1. Проектни габарити на велосипедист



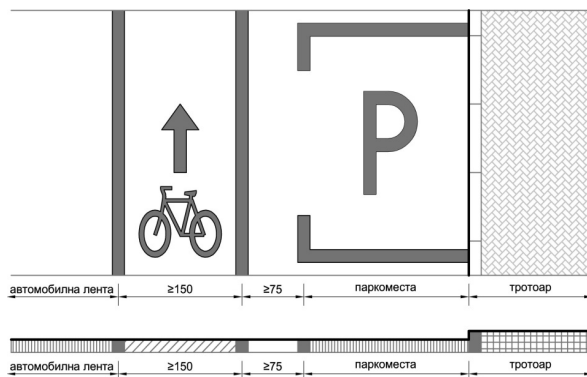
Фиг. 2. Велосипедна лента при скорост на автомобилното движение ≤ 50 km/h и ГСДИ от 2000 до 5000 автомобили и при височина на бордюра ≤ 7 cm



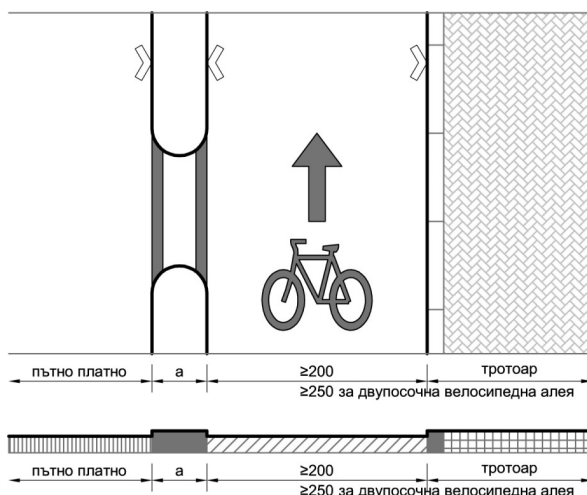
Фиг. 3. Велосипедна лента при скорост на автомобилното движение ≤ 50 km/h и ГСДИ от 2000 до 5000 автомобили и при височина на бордюра > 7 cm



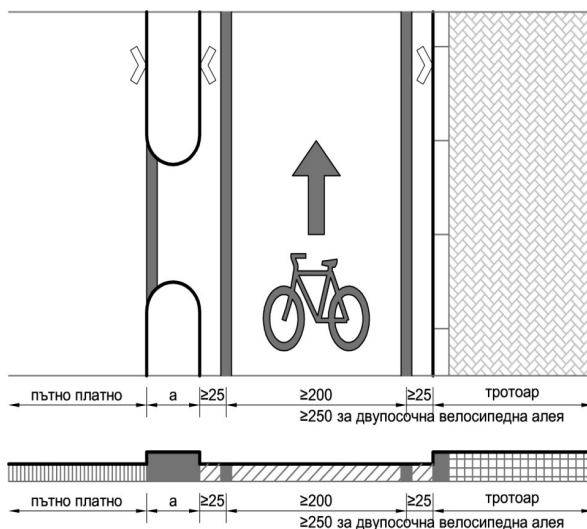
Фиг. 4. Велосипедна лента при скорост на автомобилното движение ≤ 50 km/h и ГСДИ ≥ 5000 автомобили



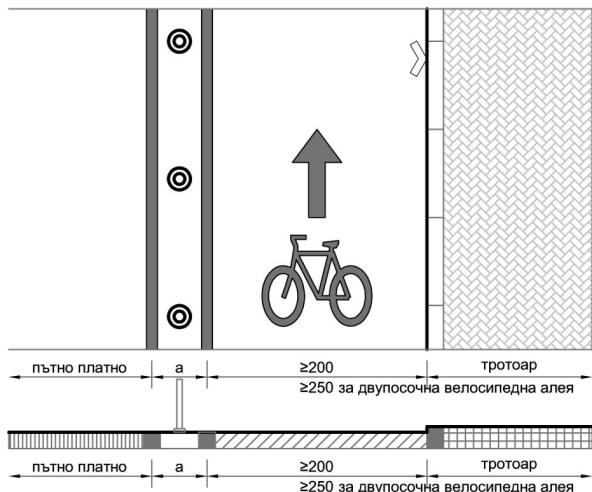
Фиг. 5. Велосипедна лента между платното за движение и места за паркиране и престой на автомобили



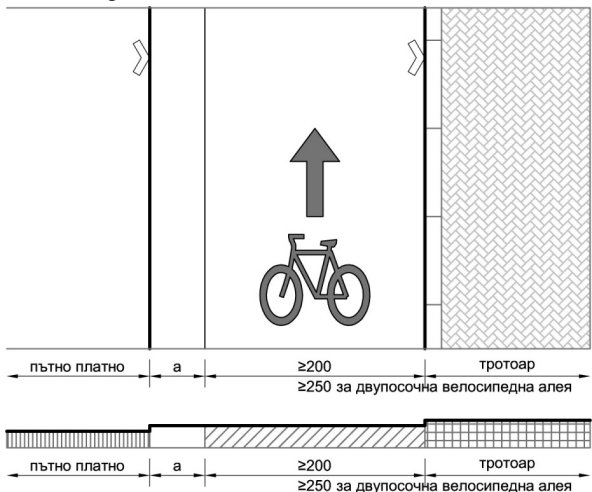
Фиг. 6. Еднопосочна велосипедна алея с хоризонтално отделяне от пътното платно – с непрекъснат или прекъснат бордюр, обемни разделители и др. при височина на бордюра ≤ 7 cm



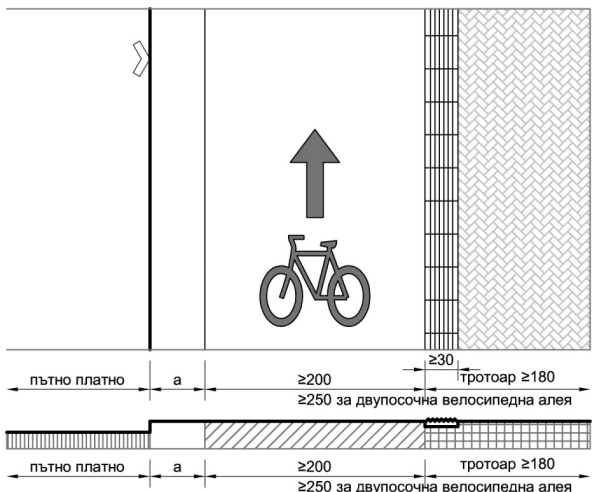
Фиг. 7. Еднопосочна велосипедна алея с хоризонтално отделяне от пътното платно – с непрекъснат или прекъснат бордюр, обемни разделители и др. и с надлъжна маркировка с широчина 0,10 m при височина на бордюра > 7 cm



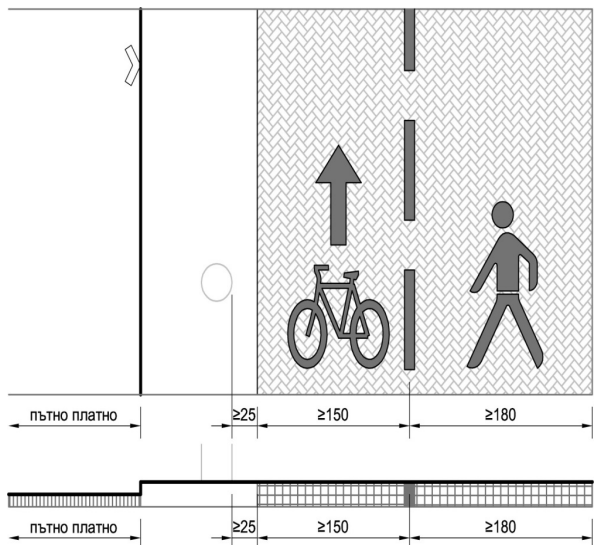
Фиг. 8. Велосипедна алея с хоризонтално отделяне от пътното платно с маркировка и съоръжения против навлизане на автомобили



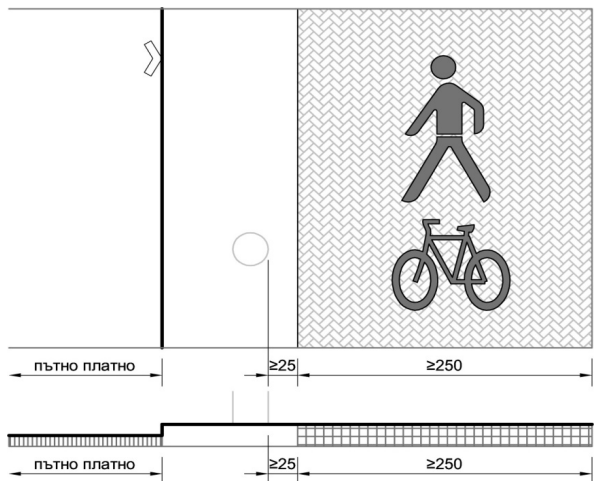
Фиг. 9. Еднопосочна велосипедна алея с вертикално (и хоризонтално) отделяне от пътното платно – на междинно ниво спрямо тротоара и пътното платно



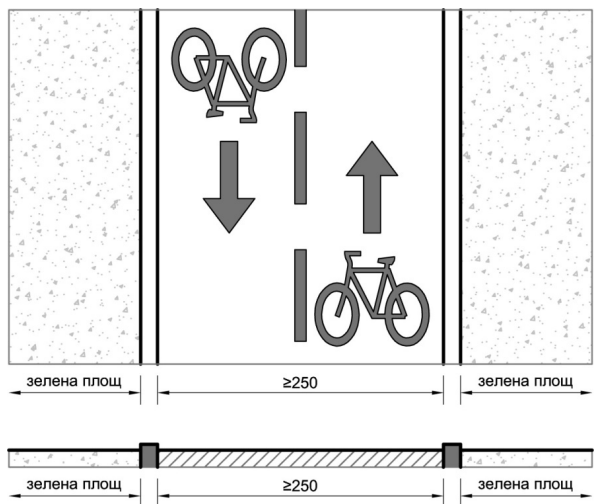
Фиг. 10. Еднопосочна велосипедна алея с вертикално (и хоризонтално) отделяне от пътното платно на нивото на тротоара. Отделяне от пешеходното движение с ивица тактилни плочи



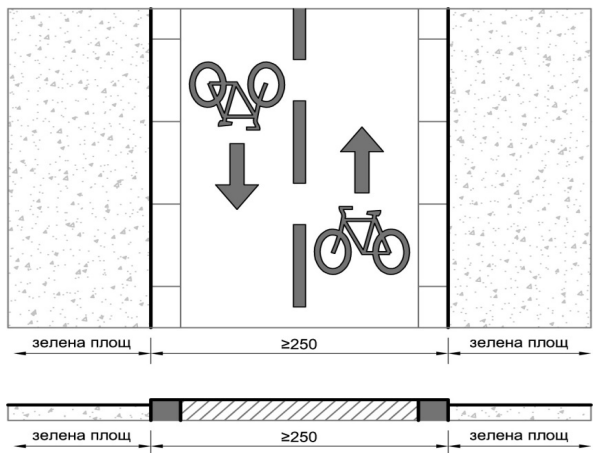
Фиг. 11. Споделена алея за пешеходно и еднопосочно велосипедно движение с указано място за движение



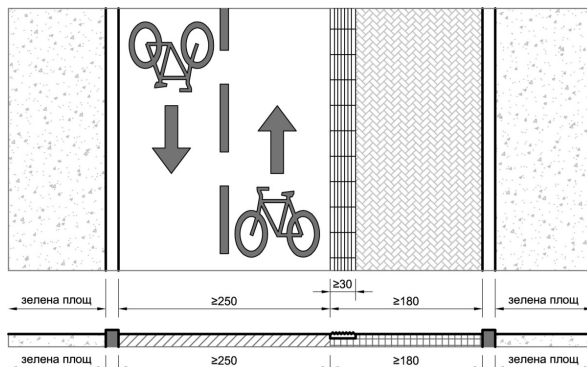
Фиг. 12. Споделена алея за пешеходно и велосипедно движение при стеснения, без указано място за движение



Фиг. 13. Самостоятелна велосипедна алея с бордюр на различно ниво



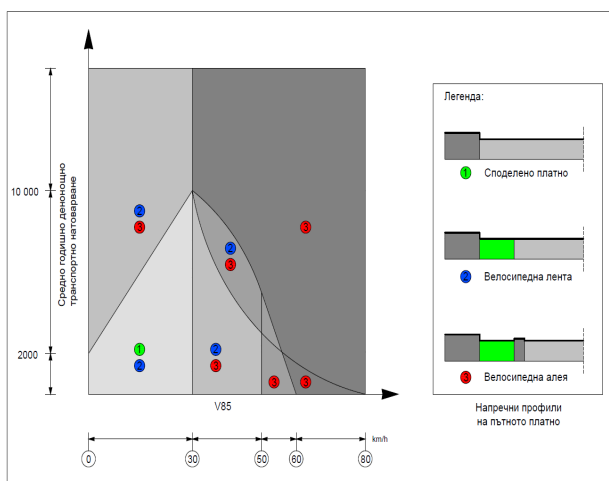
Фиг. 14. Самостоятелна велосипедна алея с бордюр на същото ниво



Фиг. 15. Самостоятелна алея за пешеходно и велосипедно движение. Отделяне от пешеходното движение с ивица тактилни плочи, павирана/релефна настилка, озеленяване или друго проектно решение“

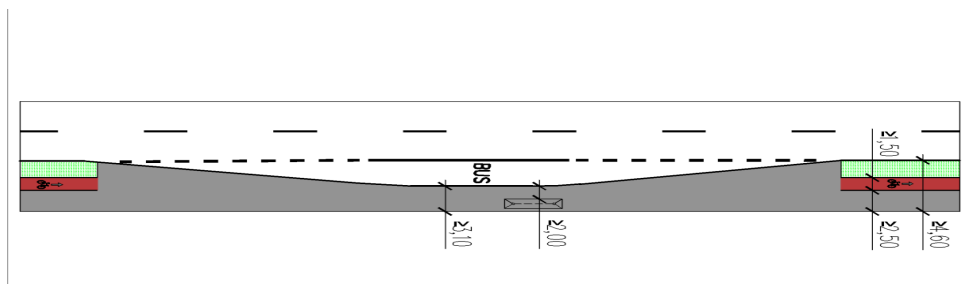
§ 14. Създава се приложение № 38 към чл. 119б, ал. 1:

„Приложение № 38 към чл. 119б, ал. 1

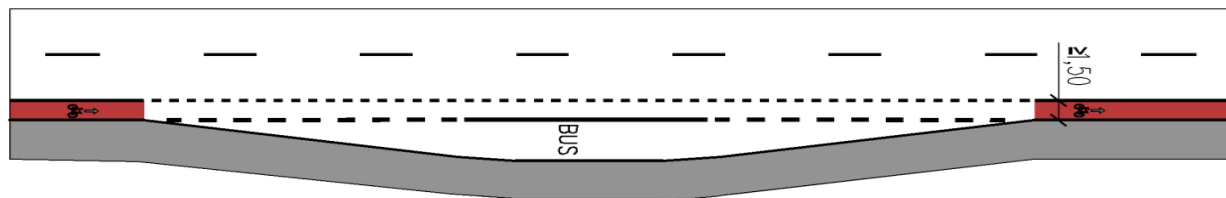


§ 15. Създава се приложение № 39 към чл. 119в, ал. 1, 2 и 3:

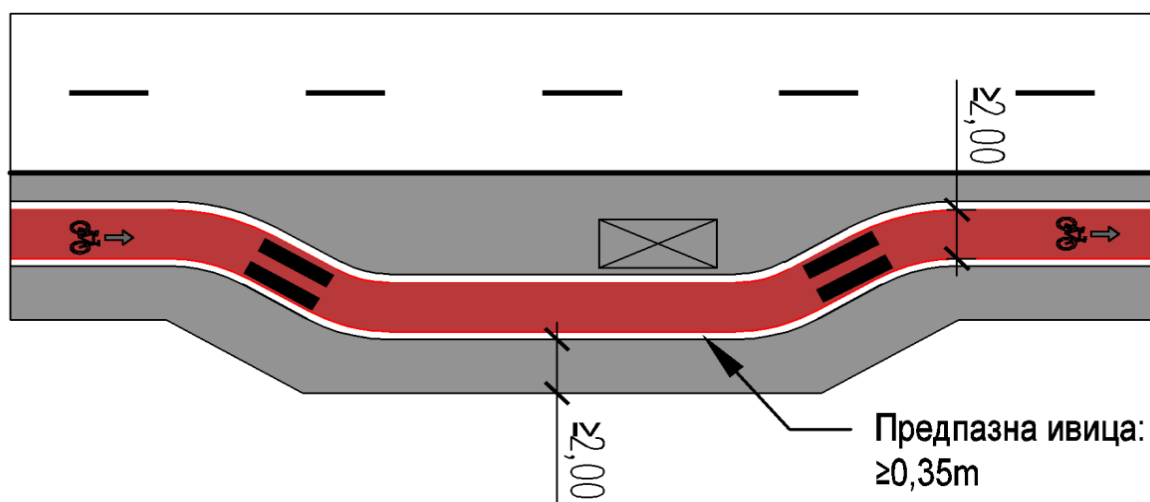
„Приложение № 39 към чл. 119в, ал. 1, 2 и 3



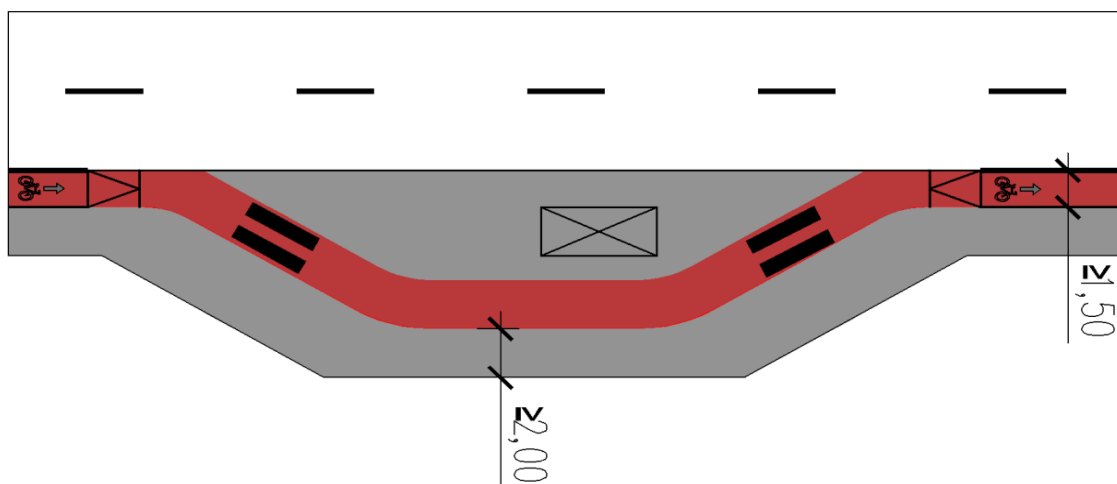
Фиг. 1. Съвместна велосипедна алея и пешеходна алея в района на спирки на ОТ при ниска интензивност на пешеходното движение



Фиг. 2. Велосипедна лента в района на спирки на ОТ – устроени в „джоб“

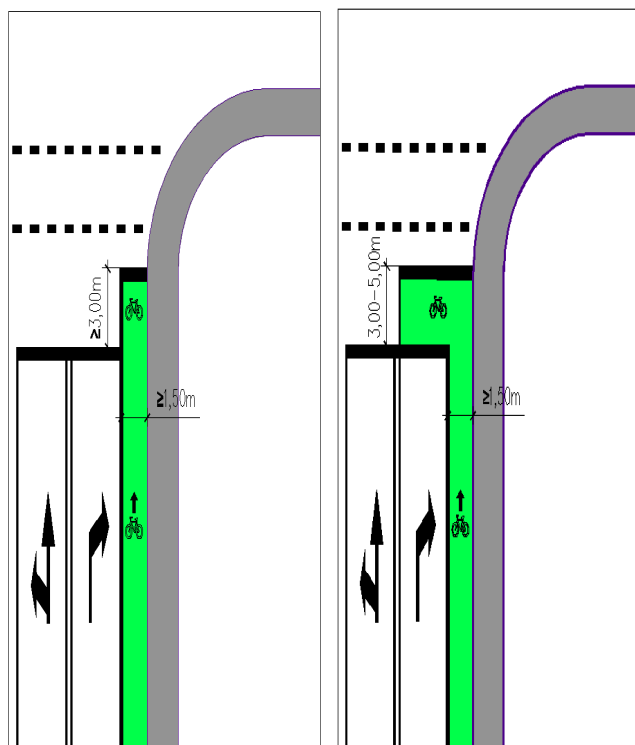


Фиг. 3. Препоръчително преминаване на велосипедна алея при спирка на ОТ



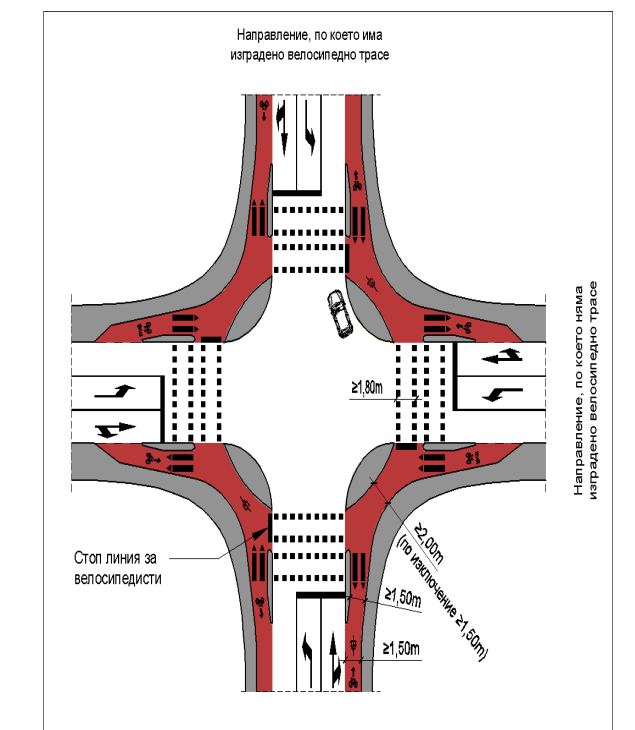
Фиг. 4. Препоръчително преминаване на велосипедна лента при спирка на ОТ“

§ 16. Създава се приложение № 40 към чл. 119г, ал. 1, 2 и 3:

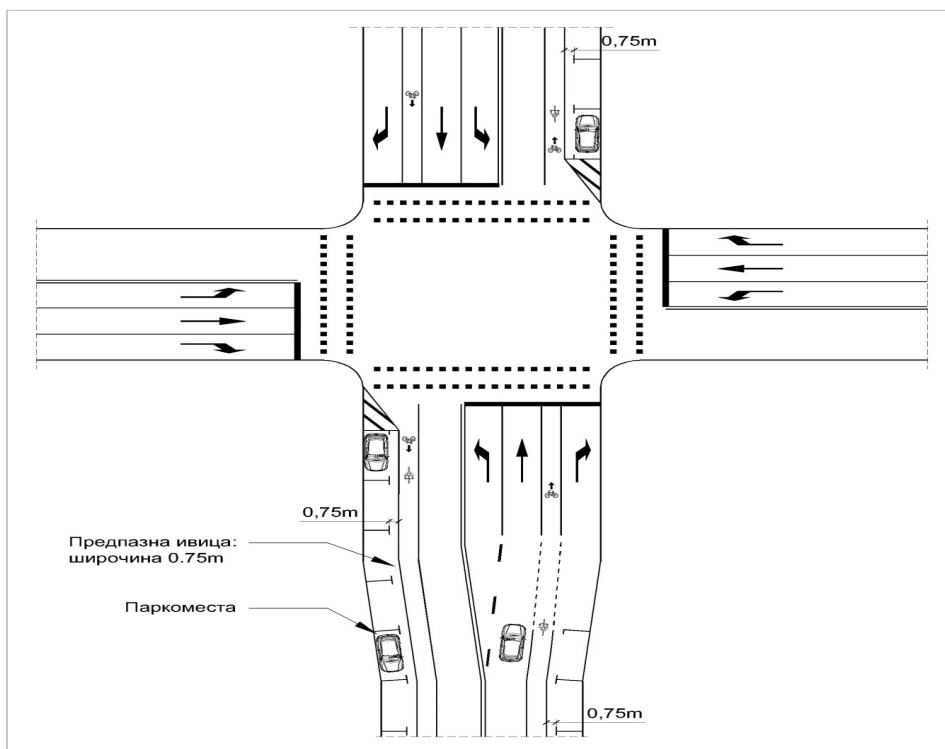


Фиг. 1. Изнесена стоп линия за велосипедисти

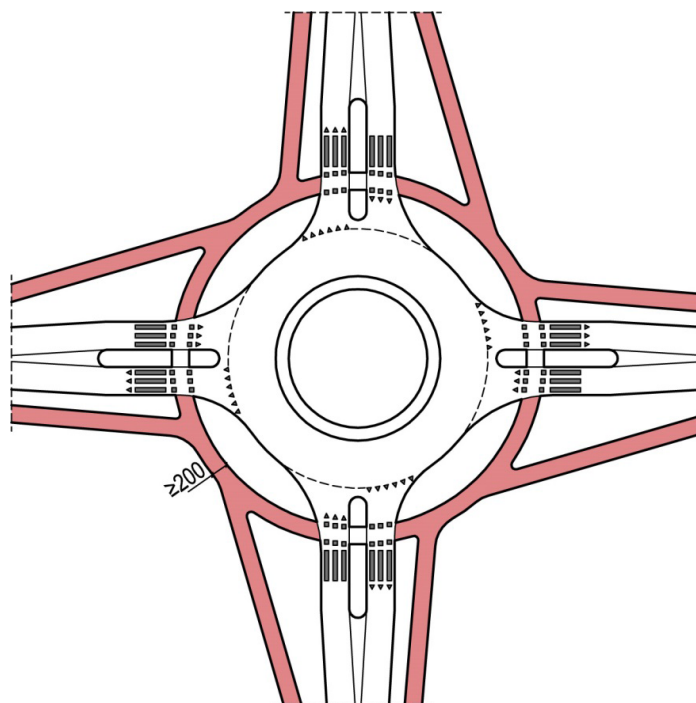
Фиг. 2. Изнесена стоп линия с буферна зона пред автомобилите



Фиг. 3. Провеждане на велосипедното движение през светлинносигнално регулирано кръстовище при наличие на велосипедна лента и при липса на велосипедно трасе

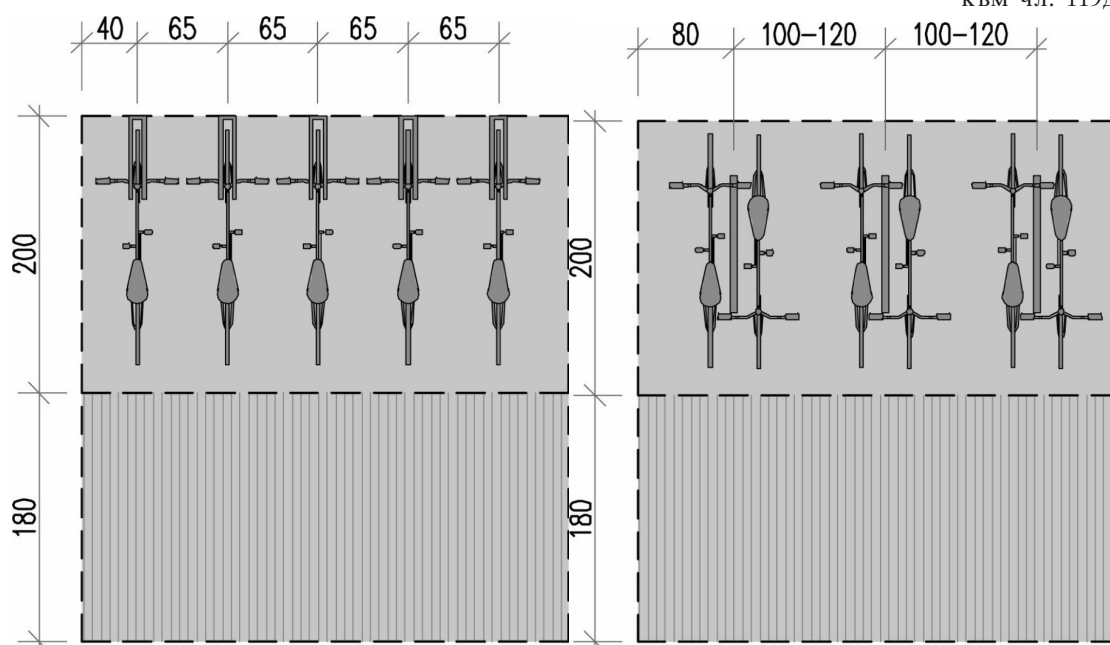


Фиг. 4. Провеждане на велосипедното движение при движещи се направо велосипедисти и завиващи надясно автомобили

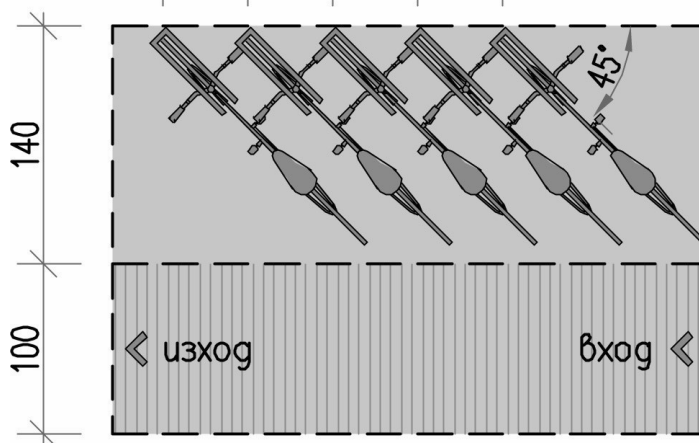
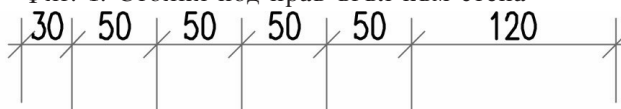


Фиг. 5. Препоръчителен начин за провеждане на велосипедното движение по велосипедна алея през кръгово кръстовище“
§ 17. Създава се приложение № 41 към чл. 119д, ал. 5:

„Приложение № 41
към чл. 119д, ал. 5



Фиг. 1. Стойки под прав ъгъл към стена



Фиг. 2. Стойки под ъгъл 45° към стена“

Преходни и заключителни разпоредби

§ 18. (1) Наредбата се прилага за инвестиционни проекти, за които производството по одобряване на инвестиционен проект и производството по издаване на разрешение за строеж започва след влизането ѝ в сила.

(2) За започнато производство по одобряване на инвестиционен проект и издаване на разрешение за строеж се счита датата на внасяне на инвестиционния проект за одобряване от компетентния орган.

§ 19. Отклонения от правилата и нормативите, определени с тази наредба за застроени територии със съществуваща инфраструктура в градовете с районно деление, се допускат с оглед съобразяване със заварени специфични дадености с мотивирано решение на общинския съвет и при доказани технически параметри на безопасност, съгласувани с органите по безопасността на движението, и при съобразяване с предвижданията на подробните устройствени планове и схемите към тях.

§ 20. Наредбата влиза в сила един месец след обнародването ѝ в „Държавен вестник“.

Министър:
Лиляна Павлова

НЕОФИЦИАЛЕН РАЗДЕЛ**ДЪРЖАВНИ ВЕДОМСТВА,
УЧРЕЖДЕНИЯ И ОБЩИНИ****МИНИСТЕРСТВО
НА РЕГИОНАЛНОТО РАЗВИТИЕ
И БЛАГОУСТРОЙСТВОТО****ЗАПОВЕД № РД-02-14-654
от 24 август 2016 г.**

Със Заповед № РД-02-14-539 от 13.07.2016 г. на министъра на регионалното развитие и благоустройството е одобрен проект за изменение на общия устройствен план (ОУП) на община Созопол, фаза окончателен проект, Правилата и нормативите за прилагането на ОУП и Специфичните правила и нормативи към окончателния проект на ОУП съгласно приетите текстови и графични части, представляващи неразделна част от заповедта. Одобреният с цитираната заповед общ устройствен план на община Созопол е публикуван на интернет страницата на Министерството на регионалното развитие и благоустройството съгласно разпоредбата на чл. 127, ал. 11 ЗУТ.

С писмо вх. № АУ-12-1 от 10.08.2016 г. кметът на община Созопол е уведомил МРРБ за допуснатата очевидна фактическа грешка в графичната част на проекта, която е неразделна част от Заповед № РД-02-14-539 от 13.07.2016 г. Съгласно изложението в писмото след публикуването на одобрения проект за изменение на ОУП е констатирана техническа грешка за устройствена зона за курорт и отдих „Ок 4-26“, която е сигнирана като устройствена зона „Ок2-5“. Тази устройствена зона е с режим „Ок4-26“ в плана, представен и приет от НЕСУТРП на 14.06.2016 г., която вече е застроена в по-голямата си част и включва територията на функциониращия курортен комплекс „Санта Марина“. Със същия режим и индекс е издадено и Становището по ЕО № 2 от 2014 г. на МОСВ.

Главният проектант на плана потвърждава наличието на техническа грешка, произлязла в резултат на автоматичното преномериране на всички устройствени зони за окончателния проект след отразяване на бележките от постъпилите писма на заинтересованите централни администрации, становища и препоръки в изпълнение на взетите решения на заседанието на НЕСУТРП.

При извършения преглед на наличната документация, въз основа на която е издадена заповедта за одобряване на проекта на ОУП на община Созопол, е установено, че е налице очевидна фактическа грешка в графичната част на проекта.

Предвид изложеното и на основание чл. 62, ал. 2 АПК допускам поправка на очевидна фактическа грешка в графичната част на проекта, одобрен със Заповед № РД-02-14-539 от 13.07.2016 г. на министъра на регионалното развитие и благоустройството (ДВ, бр. 59 от 2016 г.), като сигнираната в района на курортен комплекс „Санта Марина“ курортна зона „Ок2-5“ да се чете „Ок4-26“.

Заповедта е неразделна част от Заповед № РД-02-14-539 от 13.07.2016 г. на министъра на регионалното развитие и благоустройството.

На основание чл. 215, ал. 1 и 4 ЗУТ във връзка с чл. 62, ал. 2 АПК заповедта подлежи на обжалване пред Върховния административен съд в 14-дневен срок от обнародването ѝ в „Държавен вестник“ чрез Министерството на регионалното развитие и благоустройството.

Министър:
Л. Павлова

7243

**ЗАПОВЕД № РД-02-15-89
от 26 август 2016 г.**

С оглед необходимостта от осигуряване на връзки при пресичането на АМ „Тракия“ и път III-666 и на АМ „Тракия“ и АМ „Марица“ и повишаване на качеството на обслужване и допълнително изложени фактически мотиви, описани в обяснителните записки към парцеларния план, на основание чл. 129, ал. 3, т. 2, букви „б“ и „в“ и ал. 4 във връзка с чл. 110, ал. 1, т. 5 и чл. 128, ал. 2, 5 и 6 ЗУТ; заявление на Агенция „Пътна инфраструктура“ с изх. № 04-16-1429 от 4.08.2016 г.; Заповед № РД-02-15-41 от 13.03.2015 г. на министъра на регионалното развитие и благоустройството за разрешаване изработването на подробен устройствен план – парцеларен план (ПУП – ПП); съобщаване на проекта на ПУП – ПП в „Държавен вестник“, бр. 34 от 12.05.2015 г.; Акт от 16.06.2015 г. на Община Братя Даскалови; Решение № 3-ПР от 2015 г. на Министерството на околната среда и водите (МОСВ) за преценяване на необходимостта от извършване на оценка на въздействието върху околната среда; писмо на МОСВ с изх. № 12-00-384 от 9.04.2015 г.; писмо с изх. № ОВОС-61 от 27.07.2016 г. на МОСВ за влязло в сила решение; Решение № К33-23 на Комисията за земеделските земи от 28.07.2016 г. за промяна на предназначението на земеделските земи за неземеделски нужди и утвърждаване на площадки и трасета за проектиране на обекти в земеделски земи; становище с изх. № 33-НН-392 от 15.05.2015 г. и съгласуване върху графичната част на Министерството на културата; писмо с изх. № ВК-01-23 от 21.04.2015 г. на Басейновата дирекция „Източнобеломорски район с център Пловдив“; писмо с рег. № 578500-2361, екз. 2 от 19.05.2015 г. на Министерството на вътрешните работи – дирекция „Управление на собствеността и социални дейности“; становище с рег. № 11-00-94 от 17.04.2015 г. на Министерството на отбраната; становище с рег. № 206-00-18, екз. 2 от 21.04.2015 г. на Регионална дирекция „Пожарна безопасност и защита на населението“ – Стара Загора; писмо с изх. № ЖИ-15469 от 24.04.2015 г. на ДП „Национална компания „Железопътна инфраструктура“; писмо с изх. № 3169 от 19.05.2015 г. на „Мобилтел“ – ЕАД; писмо с изх. № ЦУ-929 от 3.04.2015 г. на „Водоснабдяване и канализация“ – ЕООД, Стара Загора; писмо с изх. № 24-00-1674 от 8.04.2015 г. на „Булгартранс-

газ“ – ЕАД; становище с рег. индекс 12-00-488 от 3.08.2016 г. на „Българска телекомуникационна компания“ – АД; съгласувателно писмо с рег. № 0094-1167 от 15.04.2015 г. на Изпълнителна агенция „Електронни съобщителни мрежи и информационни системи“; съгласувателно писмо с изх. № ТИ 37397 от 22.04.2015 г. на „Теленор България“ – ЕАД; писмо с изх. № ПМО-1680(11) от 12.05.2015 г. на „Електроенергиен системен оператор“ – ЕАД; писмо с изх. № 4033 от 16.04.2015 г. на „ЕВН България Електроразпределение“ – ЕАД – Клиентски енергоцентър Чирпан; становище с изх. № 572 от 6.04.2015 г. на „Напоителни системи“ – ЕАД – клон Горна Тунджа – Стара Загора; Протокол № УТНЕ-01-02-15 от 18.08.2016 г. от Националния експертен съвет по устройство на територията и регионалната политика при Министерството на регионалното развитие и благоустройството; Решение № 250 от 25.04.2013 г. на Министерския съвет на Република България и Заповед № РД-02-15-43 от 17.03.2015 г. на министъра на регионалното развитие и благоустройството одобрявам подробен устройствен план – парцеларен план за обект: Допълване на пътен възел „Плодовитово“ при пресичането на АМ „Тракия“ и път III-666 и пътен възел „Оризово“ при пресичането на АМ „Тракия“ и АМ „Марица“ в землищата на с. Черна гора, с. Плодовитово и с. Оризово, община Братя Даскалови, област Стара Загора, съгласно приетите и одобрени текстови и графични части, представляващи неразделна част от заповедта.

На основание чл. 215, ал. 1 и 4 ЗУТ във връзка с чл. 132, ал. 1 и 2 АПК заповедта подлежи на обжалване пред Административния съд – Стара Загора, в 14-дневен срок от обнародването ѝ в „Държавен вестник“ чрез Министерството на регионалното развитие и благоустройството.

За министър:
Н. Нанков

7226

— ■ —

ЗАПОВЕД № РД-02-15-91
от 31 август 2016 г.

С цел извеждане на транзитния автомобилен поток извън град Бургас, подобряване стандарта на транспортното обслужване, както и на допълнително изложени фактически мотиви, описани в обяснителните записки към проекта на парцеларен план, на основание § 52, ал. 2 и 4 от преходните и заключителните разпоредби на Закона за изменение и допълнение на Закона за устройство на територията (ДВ, бр. 98 от 2014 г.) във връзка с чл. 129, ал. 3, т. 2, буква „в“ и ал. 4, чл. 110, ал. 1, т. 5 и чл. 128, ал. 1, 2, 5, 6 и ал. 12, т. 2, буква „в“ ЗУТ; заявление с изх. № 04-16-237 от 11.02.2016 г. и писма с изх. № 04-16-1443 от 8.08.2016 г. и № 04-16-1543 от 23.08.2016 г. от Агенция „Пътна инфраструктура“; Заповед № РД-02-14-1048 от 1.11.2013 г. на министъра на регионалното развитие за разрешаване изработването на подробен устройствен план – парцеларен план (ПУП – ПП); съобщаване на ПУП – ПП с обявление в „Държавен вестник“, бр. 23 от 27.03.2015 г.; писмо с изх. № 13-00-119(3)

от 21.05.2015 г. от Община Бургас за постъпили възражения; Решение № 30-ПР от 2011 г. за преценяване на необходимостта от извършване на оценка на въздействието върху околната среда на Министерството на околната среда и водите (МОСВ); писма с изх. № 12-00-1337 от 1.11.2011 г. и № ЕО-46 от 17.05.2013 г. от МОСВ; Решение № К33-08 от 8.04.2015 г. на Комисията за земеделските земи за промяна предназначението на земеделски земи за неземеделски нужди и утвърждаване на площадки и трасета за проектиране на обекти в земеделски земи; становища с изх. № 33-НН-356 от 28.06.2013 г. и № 33-НН-356 от 25.04.2013 г. на Министерството на културата; становище с рег. № ПТ-37 от 21.01.2014 г. на Областно управление „Пожарна безопасност и защита на населението“ (ПБЗН), Бургас; писмо с рег. № ПР-308 от 26.01.2016 г. от Регионална дирекция ПБЗН – Бургас; писмо с рег. № 578500-4548(2) от 25.09.2015 г. на Министерството на вътрешните работи – дирекция „Управление на собствеността и социални дейности“; становище с рег. № 05-00-1 от 12.02.2014 г. на Министерството на отбраната на Република България; писмо с изх. № 12-04-2 от 5.02.2014 г. от „Национална електрическа компания“ – ЕАД; протокол за съгласуване на проекта № 840 от 28.08.2015 г. от „ЕВН България Електроразпределение“ – ЕАД; писмо с изх. № 04-01-2171(7) от 23.01.2014 г. от Басейнова дирекция за управление на водите „Черноморски район“; писмо с изх. № АД-12-09-2 от 27.01.2014 г. от „Напоителни системи“ – ЕАД, Централно управление; съгласуване върху графичната част на ПУП – ПП от „Водоснабдяване и канализация“ – ЕАД, Бургас; писмо с изх. № БТГ 24-00-240 от 22.01.2014 г. от „Булгартрансгаз“ – ЕАД; писмо с изх. № ЖИ-33741 от 28.08.2015 г. от Държавно предприятие „Национална компания „Железопътна инфраструктура“; съгласувателно писмо с рег. № 0094-2690 от 14.09.2015 г. от Изпълнителна агенция „Електронни съобщителни мрежи и информационни системи“; становище с рег. индекс 12-00-471 от 17.09.2015 г. на „Българска телекомуникационна компания“ – ЕАД, Бургас; писмо с изх. № 5914 от 24.09.2015 г. от „Мобилтел“ – ЕАД, София; писмо с изх. № ТИ 38685 от 1.09.2015 г. от „Теленор България“ – ЕАД; здравно заключение за съгласуване на проект за подробен устройствен план с изх. № 53-07-72 от 13.03.2014 г. от Регионална здравна инспекция – Бургас; протоколи № УТНЕ-01-02-04 от 9.03.2016 г. и № УТНЕ-01-02-17 от 23.08.2016 г. от Националния експертен съвет по устройство на територията и регионалната политика при Министерството на регионалното развитие и благоустройството и Заповед № РД-02-15-43 от 17.03.2015 г. на министъра на регионалното развитие и благоустройството одобрявам подробен устройствен план – парцеларен план за обект: Обходен път на гр. Бургас – I етап от км 230+700 на път I-9 „Сарафово – Бургас“ до км 493+550 на път I-6 „Ветрен – Бургас“ и локални платна, съгласно приетите и одобрени текстови и графични части, представляващи неразделна част от заповедта.

На основание чл. 215, ал. 1 и 4 ЗУТ във връзка с чл. 132, ал. 1 и 2 АПК заповедта подлежи на обжалване пред Административния съд – Бургас,

в 30-дневен срок от обнародването ѝ в „Държавен вестник“ чрез Министерството на регионалното развитие и благоустройството.

За министър:
Н. Нанков

7244

— ■ —

**КОМИСИЯ ЗА ЗАЩИТА
НА ПОТРЕБИТЕЛИТЕ КЪМ
МИНИСТЕРСТВОТО НА ИКОНОМИКАТА**

**ЗАПОВЕД № 624
от 5 юли 2016 г.**

На основание чл. 8, ал. 1 и ал. 2, т. 9 от Устройствения правилник на Комисията за защита на потребителите към министъра на икономиката и на нейната администрация и Решение на комисията по т. 18 съгласно протокол № 15 от 14.06.2016 г., чл. 92, ал. 1, 2 и 5 във връзка с чл. 87, чл. 88, ал. 1, т. 2, чл. 71, ал. 1 и 2 и чл. 99 от Закона за защита на потребителите, Наредбата за условията и реда за изтегляне от пазара, изземване от потребителите и унищожаване на опасни стоки и за реда за обезщетяване на потребителите в случаите на изземване на опасни стоки и чл. 73 от Административнопроцесуалния кодекс нареждам:

1. Забранявам вноса, износа, възмездното или безвъзмездното пускане на пазара на вани за къпане на деца SENYAYLA® в два размера (малка 90 см и голяма 100 см), без стойка, в различни цветове (бял, син, червен, зелен), баркод на голяма вана – 8693135045323, баркод на малка вана – 8693135045330, на дъното на всяка вана има изображение на различни анимационни герои и етикет (лепенка) на чужд език със следната информация: BÜYÜK PENGUEN BANYO KÜVETİ, made in Türkiye, www.senyala.com, в прозрачни найлонови опаковки, без етикети, пиктограми и инструкции на български език, като стоки, представляващи сериозен риск и опасност за здравето на потребителите.

2. Вносителите и дистрибуторите да организират незабавното и ефективно изтегляне от пазара и изземването от потребителите на описаните в заповедта стоки по реда, при условията и в сроковете, визирани в Наредбата за условията и реда за изтегляне от пазара, изземване от потребителите и унищожаване на опасни стоки и за реда за обезщетяване на потребителите в случаите на изземване на опасни стоки и да отправят предупреждения към потребителите за рисковете, които стоките съдържат.

Мотиви:

Стоките са възложени за изпитване в Изпитвателен център „Алми тест“ – София, и са представени протоколи от изпитване № 4877444210522 и № 4877444210521 от 2.06.2016 г., удостоверяващи, че ваните не отговарят на изискванията за безопасност съгласно Ръководство относно категориите продукти и вземането на мостри продукти за къпане на бебета и БДС EN 12221-1:2008+A1:2013 т. 5.2 – липсва задължителната информация за уязвимата възрастова група деца (под 12 месеца), предупреждения и инструкции

за употреба, ръбовете и подаващите се части, които са достъпни при нормална употреба, не са заоблени и имат грапавини, горните ръбове имат радиус, по-малък от 2 мм. Неизпълнението на тези изисквания за безопасност може да доведе до сериозни наранявания на детето.

На основание чл. 74 във връзка с чл. 60, ал. 1 АПК допускам предварително изпълнение на заповедта с цел да не се допусне предлагането на стоки на пазара с несъответствие с изискванията за безопасност, което несъответствие би могло да доведе до наранявания, с което да се застраши здравето на потребителите (деца под 12 месеца).

Разпореждането, с което се допуска предварителното изпълнение, може да се обжалва чрез КЗП пред съда в тридневен срок от съобщаването му, независимо дали заповедта е оспорена.

Разходите по складиране, транспорт, изтегляне от пазара, изземването от потребителите и тяхното обезщетяване са за сметка на производителите, вносителите и дистрибуторите.

Заповедта може да се обжалва чрез председателя на Комисията за защита на потребителите в 14-дневен срок от съобщаването ѝ по реда на Административнопроцесуалния кодекс.

Председател:
Д. Маргаритов

7172

— ■ —

КОМИСИЯ ЗА ФИНАНСОВ НАДЗОР

**РЕШЕНИЕ № 604-ДФ
от 19 август 2016 г.**

На основание чл. 13, ал. 1, т. 5 във връзка с чл. 15, ал. 1, т. 1 от Закона за Комисията за финансов надзор (ЗКФН) и чл. 12, ал. 2 във връзка с чл. 24а от Закона за дейността на колективните инвестиционни схеми и други предприятия за колективно инвестиране (ЗДКИСДПКИ) Комисията за финансов надзор реши:

Издава разрешение на управляващо дружество „Експат Асет Мениджмънт“ – ЕАД, със седалище и адрес на управление: София, ул. Г. С. Раковски 96, вх. А, ет. 2, да организира и управлява борсово търгуван фонд „Expat Bulgaria SOFIX UCITS ETF“.

Вписва на основание чл. 12, ал. 8 ЗДКИСДПКИ борсово търгуван фонд „Expat Bulgaria SOFIX UCITS ETF“ в регистъра по чл. 30, ал. 1, т. 4 ЗКФН, воден от Комисията за финансов надзор (КФН).

Потвърждава проспекта за публично предлагане на дялове и документ с ключовата информация за инвеститорите на борсово търгуван фонд „Expat Bulgaria SOFIX UCITS ETF“ на основание чл. 12, ал. 6 ЗДКИСДПКИ.

Вписва емисията дялове в публичния регистър по чл. 30, ал. 1, т. 3 ЗКФН, воден от КФН.

Вписва борсово търгуван фонд „Expat Bulgaria SOFIX UCITS ETF“ като емитент в регистъра по чл. 30, ал. 1, т. 3 ЗКФН, воден от КФН.

На основание чл. 13, ал. 3 ЗКФН решението може да бъде обжалвано по съдебен ред пред Върховния административен съд на Република

България в 14-дневен срок от съобщаването му. Обжалването на решението не спира изпълнението на индивидуалния административен акт.

Председател:
К. Караиванова

7207

— ■ —

**АГЕНЦИЯ ПО ГЕОДЕЗИЯ,
КАРТОГРАФИЯ И КАДАСТЪР**

**ЗАПОВЕД № РД-18-50
от 20 юни 2016 г.**

На основание чл. 49, ал. 1 от Закона за кадастърта и имотния регистър (ЗКИР) одобрявам кадастралната карта и кадастралните регистри за територията на район „Красно село“, Столична община, област София (столица).

Кадастралната карта и кадастралните регистри са приети с протокол от 9.06.2016 г. на Службата по геодезия, картография и кадастър – София.

Заповедта да се съобщи на заинтересуваните лица по реда на чл. 35, ал. 3 ЗКИР.

Заповедта подлежи на обжалване в 30-дневен срок от обнародването ѝ в „Държавен вестник“ по реда на чл. 49, ал. 2 ЗКИР пред административния съд по местонахождението на имота.

Кадастралната карта и кадастралните регистри влизат в сила за имотите, които не са засегнати от подадените до съда жалби, след изтичане на срока за обжалване на заповедта.

Изпълнителен директор:
Св. Наков

7202

— ■ —

**ЗАПОВЕД № РД-18-72
от 28 юли 2016 г.**

На основание чл. 49, ал. 1 от Закона за кадастърта и имотния регистър (ЗКИР) одобрявам кадастралната карта и кадастралните регистри за частта от землището на с. Бояна, община Вълчи дол, област Варна, която е разположена извън строителните граници на с. Бояна.

Кадастралната карта и кадастралните регистри са приети с протокол от 15.07.2016 г. на Службата по геодезия, картография и кадастър – Варна.

Заповедта да се съобщи на заинтересуваните лица по реда на чл. 35, ал. 3 ЗКИР.

Съгласно чл. 49, ал. 2 ЗКИР кадастралната карта и кадастралните регистри не подлежат на обжалване.

Изпълнителен директор:
Св. Наков

7093

— ■ —

**ЗАПОВЕД № РД-18-73
от 28 юли 2016 г.**

На основание чл. 49, ал. 1 от Закона за кадастърта и имотния регистър (ЗКИР) одобрявам кадастралната карта и кадастралните регистри за частта от землището на с. Добротич, община Вълчи дол, област Варна, която е разположена извън строителните граници на с. Добротич.

Кадастралната карта и кадастралните регистри са приети с протокол от 15.07.2016 г. на Службата по геодезия, картография и кадастър – Варна.

Заповедта да се съобщи на заинтересуваните лица по реда на чл. 35, ал. 3 ЗКИР.

Съгласно чл. 49, ал. 2 ЗКИР кадастралната карта и кадастралните регистри не подлежат на обжалване.

Изпълнителен директор:
Св. Наков

7094

— ■ —

**ЗАПОВЕД № РД-18-74
от 28 юли 2016 г.**

На основание чл. 49, ал. 1 от Закона за кадастърта и имотния регистър (ЗКИР) одобрявам кадастралната карта и кадастралните регистри за частта от землището на с. Есеница, община Вълчи дол, област Варна, която е разположена извън строителните граници на с. Есеница.

Кадастралната карта и кадастралните регистри са приети с протокол от 15.07.2016 г. на Службата по геодезия, картография и кадастър – Варна.

Заповедта да се съобщи на заинтересуваните лица по реда на чл. 35, ал. 3 ЗКИР.

Съгласно чл. 49, ал. 2 ЗКИР кадастралната карта и кадастралните регистри не подлежат на обжалване.

Изпълнителен директор:
Св. Наков

7095

— ■ —

**ЗАПОВЕД № РД-18-75
от 28 юли 2016 г.**

На основание чл. 49, ал. 1 от Закона за кадастърта и имотния регистър (ЗКИР) одобрявам кадастралната карта и кадастралните регистри за частта от землището на с. Генерал Колево, община Вълчи дол, област Варна, която е разположена извън строителните граници на с. Генерал Колево.

Кадастралната карта и кадастралните регистри са приети с протокол от 15.07.2016 г. на Службата по геодезия, картография и кадастър – Варна.

Заповедта да се съобщи на заинтересуваните лица по реда на чл. 35, ал. 3 ЗКИР.

Съгласно чл. 49, ал. 2 ЗКИР кадастралната карта и кадастралните регистри не подлежат на обжалване.

Изпълнителен директор:
Св. Наков

7096

— ■ —

**ЗАПОВЕД № РД-18-76
от 28 юли 2016 г.**

На основание чл. 49, ал. 1 от Закона за кадастърта и имотния регистър (ЗКИР) одобрявам кадастралната карта и кадастралните регистри за частта от землището на с. Искър, община Вълчи дол, област Варна, която е разположена извън строителните граници на с. Искър.

Кадастралната карта и кадастралните регистри са приети с протокол от 15.07.2016 г. на Службата по геодезия, картография и кадастър – Варна.

Заповедта да се съобщи на заинтересуваните лица по реда на чл. 35, ал. 3 ЗКИР.

за частта от землището на с. Стефан Караджа, община Вълчи дол, област Варна, която е разположена извън строителните граници на с. Стефан Караджа.

Кадастралната карта и кадастралните регистри са приети с протокол от 15.07.2016 г. на Службата по геодезия, картография и кадастър – Варна.

Заповедта да се съобщи на заинтересуваните лица по реда на чл. 35, ал. 3 ЗКИР.

Съгласно чл. 49, ал. 2 ЗКИР кадастралната карта и кадастралните регистри не подлежат на обжалване.

Изпълнителен директор:
Св. Наков

7104

ЗАПОВЕД № РД-18-84
от 28 юли 2016 г.

На основание чл. 49, ал. 1 от Закона за кадастър и имотния регистър (ЗКИР) одобрявам кадастралната карта и кадастралните регистри за частта от землището на с. Страхил, община Вълчи дол, област Варна, която е разположена извън строителните граници на с. Страхил.

Кадастралната карта и кадастралните регистри са приети с протокол от 15.07.2016 г. на Службата по геодезия, картография и кадастър – Варна.

Заповедта да се съобщи на заинтересуваните лица по реда на чл. 35, ал. 3 ЗКИР.

Съгласно чл. 49, ал. 2 ЗКИР кадастралната карта и кадастралните регистри не подлежат на обжалване.

Изпълнителен директор:
Св. Наков

7105

ЗАПОВЕД № РД-18-85
от 28 юли 2016 г.

На основание чл. 49, ал. 1 от Закона за кадастър и имотния регистър (ЗКИР) одобрявам кадастралната карта и кадастралните регистри за частта от землището на с. Войводино, община Вълчи дол, област Варна, която е разположена извън строителните граници на с. Войводино.

Кадастралната карта и кадастралните регистри са приети с протокол от 15.07.2016 г. на Службата по геодезия, картография и кадастър – Варна.

Заповедта да се съобщи на заинтересуваните лица по реда на чл. 35, ал. 3 ЗКИР.

Съгласно чл. 49, ал. 2 ЗКИР кадастралната карта и кадастралните регистри не подлежат на обжалване.

Изпълнителен директор:
Св. Наков

7106

ЗАПОВЕД № РД-18-86
от 28 юли 2016 г.

На основание чл. 49, ал. 1 от Закона за кадастър и имотния регистър (ЗКИР) одобрявам кадастралната карта и кадастралните регистри за частта от землището на с. Звънец, община Вълчи дол, област Варна, която е разположена извън строителните граници на с. Звънец.

Кадастралната карта и кадастралните регистри са приети с протокол от 15.07.2016 г. на Службата по геодезия, картография и кадастър – Варна.

Заповедта да се съобщи на заинтересуваните лица по реда на чл. 35, ал. 3 ЗКИР.

Съгласно чл. 49, ал. 2 ЗКИР кадастралната карта и кадастралните регистри не подлежат на обжалване.

Изпълнителен директор:
Св. Наков

7107

СТОЛИЧНА ОБЩИНА

РЕШЕНИЕ № 474
от 14 юли 2016 г.

В Направление „Архитектура и градоустройство“ на Столичната община е постъпило заявление вх. № ГР-94-Я-9 от 22.12.2015 г. от Янчо Николов Гроздев с искане за издаване на виза за УПИ XVIII-910, 909, кв. 36, м. Ж.к. Бели брези.

Към заявлението са приложени: скица за УПИ XVIII-910, 909, издадена от район „Красно село“; комбинирана скица; мотивирано предложение; нотариален акт № 58 от 3.12.1926 г.; записка; решение по гр.д. № 1589/1948 г.; записка за вписване на съдебно решение; определение по гр.д. № 1006/1969 г. за одобряване на спогодба, по силата на която Стоян Гоцев Момчилов получава в собственост и владение полумасивна жилищна сграда, построена в дъното на дворното място, образуващо парцел XV-7, кв. 36, 1/4 ид.ч. от парцел XV-7, право на строеж за втори етаж на жилищната сграда, отредена в дял на Димитър Гоцев Момчилов, и право на преминаване през коридора на сутерена на жилищната сграда, отредена в дял на Димитър Гоцев Момчилов; нотариален акт № 31, том XXXII, дело № 5837/23.12.1970 г., с който Димитър Гоцев Момчилов дарява на Горян Димитров Момчилов 1/3 ид.ч. от масивна жилищна сграда, построена на калкан в предната част (югозападна) на дворното място, заедно с 1/3 от 1/4 ид.ч. от парцел XV-7, кв. 36; определение по гр.д. № 3264/1974 г. за одобряване на спогодба, по силата на която Никола Борисов Момчилов и Мица Борисова Николова получават в собственост първи етаж от двуетажна жилищна сграда в предната северозападна част от парцел XV-7, 1/4 ид.ч. от мястото и 1/2 ид.ч. от общите части на двуетажната сграда; нотариален акт № 9, том XIII, дело № 2257/1.03.1975 г., с който Никола Борисов Момчилов дарява на Георги Николов Момчилов собствената си 1/2 ид.ч. от първи етаж на двуетажната жилищна сграда, 1/8 ид.ч. от дворното място и 1/4 ид.ч. от общите части на сградата; нотариален акт № 10, том XIII, дело № 2258/1.03.1975 г., с който Мица Борисова Николова дарява на Янчо Николов Гроздев собствената си 1/2 ид.ч. от първи етаж на двуетажната жилищна сграда, 1/8 ид.ч. от дворното място и 1/4 ид.ч. от общите части на сградата; удостоверение от КРС вх. № 1027/1986 г., че Борислав Рангелов Момчилов и Росица Рангелова Стоянова се отказват от наследството на покойния Рангел Борисов Момчилов; декларация от Атилда Димитрова Стефанова за съгласие да се прехвърли 1/3 част на Горян Димитров Момчилов; удостоверение от КРС вх. № 3228 от 9.11.1988 г., че Атилда Димитрова Стефанова се отказва от наследството

на Вита Миланова Момчилова; нотариален акт № 182, том V, дело № 759/8.03.1979 г., с който Рангел Борисов Момчилов дарява на Росица Рангелова Стоянова 1/3 ид.ч. и на Борислав Рангелов Момчилов 1/3 ид.ч. от втори етаж на двуетажна жилищна сграда в имот с пл. № 911, заедно с 1/2 ид.ч. от общите части на сградата и 1/4 ид.ч. от дворното място; нотариален акт № 15, том XVII, дело № 2980/8.05.1990 г., с който Янчо Николов Гроздев дарява на Мица Борисова Николова 1/2 ид.ч. от първи етаж на двуетажната жилищна сграда, 1/8 ид.ч. от дворното място, в което е построена, с неуредени сметки по регулация за 4 кв. м, съставляващо имот с пл. № 911 по скица, а по нотариален акт парцел XV-7 и 1/4 ид.ч. от общите части на сградата; нотариален акт № 53, том XXXI, дело № 7249/9.10.1990 г., с който Мица Борисова Николова дарява на Янчо Николов Гроздев 1/2 ид.ч. от първи етаж на двуетажната жилищна сграда, 1/8 ид.ч. от дворното място, в което е построена, с неуредени сметки по регулация за 4 кв. м, съставляващо имот с пл. № 911 по скица, а по нотариален акт парцел XV-7 и 1/4 ид.ч. от общите части на сградата; нотариален акт № 140, том LLXXVII, дело № 25603/18.11.1994 г. за поправка на нотариален акт № 15/1990 г., като на 18 ред вместо цифрата 911 се четат 909 и 910; нотариален акт № 16, том XVIII, дело № 1826/14.10.1996 г., с който се признават Горян Димитров Момчилов, Пенка Борисова Момчилова, Иван Стоянов Момчилов, Цветан Стоянов Гоцев, Георги Николов Момчилов, Янчо Николов Гроздев, Борислав Рангелов Момчилов, Росица Рангелова Стоянова, Цветанка Рангелова Борисова и Олга Неделкова Момчилова за собственици на 34/434 ид.ч. от парцел XVIII-910, 909 от кв. 36 на м. Ж.к. Красно село – Стрелбище; удостоверения за наследници на Рангел Борисов Момчилов, Борис Момчилов Ангелов, Пенка Борисова Момчилова, Стоян Гоцев Момчилов, Горян Димитров Момчилов, Вита Миланова Момчилова, Димитър Гоцев Момчилов, удостоверение от СРС № 40489/23.06.1988 г., че Вита Миланова Момчилова и Атилда Димитрова Стефанова се отказват от наследството на Димитър Гоцев Момчилов.

С писмо изх. № САГ16-ГР00-68 от 6.01.2016 г. заявителят е уведомен, че ПРЗ за УПИ XVIII-901, 909 е изключен от обхвата на одобряване поради непредставяне на предварителен договор по чл. 15 ЗУТ и че трябва да се представи съгласие от всички съсобственици в УПИ XVIII-910, 909.

Със заявление вх. № САГ16-ГР00-68-[1] от 8.02.2016 г. към искането са се присъединили Димитринка Горянова Фъртункова, Маргарита Горянова Митова, Иван Стоянов Момчилов, Лидия Николова Гоцева, Петър Цветанов Гоцев, Янчо Николов Гроздев, Радка Костова Гроздева, Борислав Рангелов Момчилов, Иванка Атанасова Момчилова, Ралица Миленова Маринова, Олга Неделкова Момчилова и е представен нотариално заверен предварителен договор.

С писмо изх. № САГ16-ГР00-68-[2] от 22.02.2016 г. на заявителите са дадени указания за реда за продължаване на процедурата за одобряване на ПРЗ за УПИ XVIII-901, 909.

Със заявление вх. № САГ16-ГР00-68-[3] от 30.03.2016 г. са внесени по 3 броя проекти за ПРЗ за УПИ XVIII-910, 909, кв. 36, м. Ж.к. Бели брези, идентични с проекта за ПУП на м. Ж.к. Бели брези, от които са изключени и удостоверения за наследници на Цветанка Рангелова Борисова, Росица Рангелова Стоянова и Цветан Стоянов Гоцев.

Допълнително е представен нотариален акт № 137, том II, рег. № 19780, дело № 301/11.11.2015 г., с който Георги Николов Момчилов продава на Борислав Рангелов Момчилов всички свои идеални части, представляващи негова собственост, а именно 1/2 ид.ч. от първи етаж от двуетажна жилищна сграда заедно със съответната 1/4 ид.ч. от общите части на сградата, както и 1/8 ид.ч. от УПИ XVIII-910, 909, кв. 36, м. Красно село – Стрелбище.

Със заявление вх. № САГ16-ГР00-68-[4] от 13.06.2016 г. Димитринка Горянова Фъртункова, Маргарита Горянова Митова, Иван Стоянов Момчилов, Лидия Николова Гоцева, Петър Цветанов Гоцев, Янчо Николов Гроздев, Радка Костова Гроздева, Борислав Рангелов Момчилов, Иванка Атанасова Момчилова, Ралица Миленова Маринова, Олга Неделкова Момчилова са заявили, че са съгласни с внесения проект за ПРЗ и искат продължаване на производството по одобряването му като неразделна част от ПУП – ПРЗ за реструктуриране на м. Ж.к. Бели брези, одобрен с Решение № 140 по протокол № 58 от 13.03.2014 г. на СОС.

Служебно по преписката е приложено Решение № 140 по протокол № 58 от 13.03.2014 г. на СОС и протокол на ОЕСУТ № ЕС-Г-72 от 1.10.2013 г., т. 10, с който е приет проектът за ПРЗ на м. Ж.к. Бели брези в граници: бул. България, ул. Кюстендил и бул. Гоце Делчев.

При горната фактическа обстановка се установява от правна страна следното:

Искането за продължаване на производството и одобряване на проект за план за регулация и застрояване на УПИ XVIII-910, 909, кв. 36, м. Ж.к. Бели брези, е направено от заинтересованите лица по чл. 131, ал. 1 и ал. 2, т. 1 ЗУТ като собственици на урегулирания поземлен имот, което е видно от представените документи за собственост и скица от район „Красно село“, в която е удостоверено, че УПИ XVIII-910, 909, кв. 36, м. Красно село – Стрелбище, по сега действащия план за регулация е идентичен с имота, вписан в документите за собственост.

От комбинираната скица се установява, че УПИ XVIII-910, 909, кв. 36, по регулационния план на ж.к. Красно село – Стрелбище – Урбанистичен блок 29, одобрен със Заповед № 457 от 24.11.1981 г. на главния архитект на София и Заповед № РД-92-00-838 от 21.11.1991 г., е идентичен с проектен УПИ XVIII-910, 909, кв. 36, м. Бели брези.

Спазени са материалноправните разпоредби на ЗУЗСО, ЗУТ и актовете по прилагането му.

Административното производство по одобряване на ПРЗ в частта на УПИ XVII-910, 909, кв. 36, е проведено като част от производството по одобряване на цялостния ПРЗ на м. Ж.к. Бели брези, одобрен с Решение № 140 по протокол № 58 от 13.03.2014 г. на СОС. УПИ XVIII-910,

909, кв. 36, попада в териториалния обхват на допускането за изработване на проекта, за него са проведени процедурите по съобщаване на заинтересованите лица и е проведено обществено обсъждане, проведени са съгласувания и проектът е приет от ОЕСУТ.

Предвид горното доказателствата и мотивите за одобряване на Решение № 140 по протокол № 58 от 13.03.2014 г. на СОС са неразделна част от доказателствата и мотивите за одобряване на настоящия проект за план за регулация и застрояване.

С т. 5 от решението на СОС ПР на УПИ XVIII-910, 909 от кв. 36 е изключен от обхвата на одобряване поради липсата към този момент на предварителен договор по чл. 15, ал. 3 ЗУТ, което от своя страна води до изключване от одобряване и на ПЗ за този УПИ, което прави фактическият състав недовършен в тази си част.

От представените в настоящото производство документи за собственост, комбинирани скици и скици от район „Красно село“ се установява, че УПИ XVIII-909, 910 е съсобствен между заявителите и същият е идентичен с УПИ XVIII-909, 910 по плана на Красно село – Стрелбище – Урбанистичен блок 29, одобрен със Заповед № 457 от 24.11.1981 г. и Заповед № РД-92-00-838 от 21.11.1991 г. на главния архитект на София.

Предвид горното за одобряване на ПР на УПИ XVIII-909, 910 не е било необходимо представяне на предварителен договор по чл. 15, ал. 3 ЗУТ, всички елементи от фактическия състав са били налице за одобряване на ПРЗ, но не са били представени доказателства за това.

Планът за регулация не е бил приложен от страна на собствениците с нанасяне в кадастралния план на регулационните граници като имотни по смисъла на чл. 14, ал. 5 ЗУТ.

Към настоящия момент липсва единствено крайното волеизявление за одобряване на ПРЗ.

С оглед горното по искане на собствениците процедурата продължава като довършване на производството по одобряване на цялостния ПУП – ПРЗ на УПИ XVIII-909, 910, кв. 36, за м. Ж.к. Бели брези.

С внасяне на искане за продължаване на производството от всички собственици на УПИ XVIII-909, 910 и доказателства за съсобствеността върху имота е налице последният елемент от фактическия състав за одобряването на ПРЗ на УПИ XVIII-910, 909, кв. 36, м. Ж.к. Бели брези.

Лицето (изход) към улица на УПИ XVIII-909, 910, кв. 36, се осигурява по действащата улична регулация.

Подействащия ОУП на СО имотите – предмет на плана, попадат в „Жилищна зона с преобладаващо високоетажно застрояване“ (Жг) съгласно приложението към чл. 3, ал. 2 ЗУЗСО, предвид което конкретното предназначение „За жилищно строителство“ е допустимо.

Проектното решение е целесъобразно и отговаря на изискванията на чл. 108, ал. 5 ЗУТ.

На основание чл. 21, ал. 1, т. 11 ЗМСМА, чл. 129, ал. 1 ЗУТ, § 124 ПЗРЗИДЗУТ, § 6, ал. 7 ПРЗУТ, чл. 134, ал. 2, т. 6 ЗУТ, т. 1 от приложението към чл. 3, ал. 2 ЗУЗСО, протокол на ОЕСУТ

№ ЕС-Г-72 от 1.10.2013 г., т. 10, и Решение № 140 по протокол № 58 от 13.03.2014 г. Столичният общински съвет реши:

1. Одобрява проект за подробен устройствен план – план за регулация на УПИ XVIII-910, 909, кв. 36, м. Ж.к. Бели брези, район „Красно село“, по сините линии и цифри съгласно приложения проект, представляващ неразделна част от плана за регулация на м. Ж.к. Бели брези в граници бул. България, ул. Кюстендил и бул. Гоце Делчев, одобрен с Решение № 140 на СОС, протокол № 58 от 13.03.2014 г.

2. Одобрява проект за подробен устройствен план – план за застрояване на УПИ XVIII-910, 909, кв. 36, м. Ж.к. Бели брези, съгласно приложения проект, представляващ неразделна част от плана за застрояване на м. Ж.к. Бели брези в граници бул. България, ул. Кюстендил и бул. Гоце Делчев, одобрен с Решение № 140 на СОС по протокол № 58 от 13.03.2014 г.

Решението и одобреният проект на подробен устройствен план да се публикуват на интернет страницата на Столична община – Направление „Архитектура и градоустройство“ (sofia-agk.com), на основание чл. 129, ал. 5 ЗУТ.

Решението да се съобщи на заинтересуваните лица по реда на чл. 129, ал. 1 ЗУТ.

Решението може да бъде обжалвано по реда на чл. 215, ал. 4 ЗУТ пред Административния съд – София-град, в 30-дневен срок от съобщаването.

Жалбите се подават в район „Красно село“ и се изпращат в Административния съд – София-град, от отдел „Правен“ на Направление „Архитектура и градоустройство“ на Столична община.

Председател:
Е. Герджиков

7198

РЕШЕНИЕ № 568 от 28 юли 2016 г.

На основание чл. 3, ал. 3, т. 2, чл. 4, ал. 4, чл. 31, ал. 1 и чл. 32, ал. 3 ЗПСК и чл. 21, ал. 1, т. 8 ЗМСМА Столичният общински съвет реши:

1. Открива процедура за приватизация и определя метод за извършване на приватизация – чрез публичен търг, за следните обекти: самостоятелен обект в сграда с идент. 68134.4091.169.13.159, София, ж.к. Младост 2, бл. 214, вх. 1, ет. 1, общински нежилищен имот, стопанисван от район „Младост“, с акт № 2185 от 19.04.2016 г. за поправка на АчОС № 1937 от 22.04.2013 г., самостоятелен обект в сграда с идент. 68134.4360.279.8.53 (ателие № 3), София, ж.к. Люлин 7 м.р., бл. 740, вх. А, ет. 13, общински нежилищен имот, стопанисван от район „Люлин“, с акт № 9544 от 25.03.2016 г. за поправка на АчОС № 9457 от 13.01.2016 г.; самостоятелен обект в сграда с идент. 68134.4360.279.15.40 (ателие № 3), София, ж.к. Люлин 7 м.р., бл. 744, ет. 11, общински нежилищен имот, стопанисван от район „Люлин“, с АчОС № 9456 от 13.01.2016 г., със съответното им право на строеж.

2. Забранява извършването на разпоредителни сделки с имуществото на обектите, сключването на договори за дялово участие, за наем, за

съвместна дейност, обезпечаване на вземания и сключване на договори за кредити, отнасящи се до обектите.

3. Възлага на главния изпълнителен директор на Столичната общинска агенция за приватизация и инвестиции сключването на приватизационните сделки за обектите.

Председател:
Е. Герджиков

7245

СТОЛИЧНА ОБЩИНСКА АГЕНЦИЯ ЗА ПРИВАТИЗАЦИЯ И ИНВЕСТИЦИИ

РЕШЕНИЕ № 246 от 26 август 2016 г.

На основание чл. 3, ал. 3, т. 2, чл. 4, ал. 4 и чл. 31, ал. 3 ЗПСК, чл. 5 от Наредбата за търговете и конкурсите и Решение № 435 от 23.06.2016 г. на Столичния общински съвет Надзорният съвет на Столичната общинска агенция за приватизация и инвестиции реши:

1. На 10.10.2016 г. в 11 ч. в Столичната общинска агенция за приватизация и инвестиции, пл. Славейков 6, ет. 1, да се проведе публичен търг с явно наддаване за продажбата на самостоятелен обект в сграда с идентификатор 68134.4356.517.1.62 (за офис), София, ж.к. Люлин – 2 м.р., бл. 237, ет. 1, общински нежилищен имот, стопанисван от район „Люлин“, със съответното право на строеж.

2. Начална тръжна цена – 37 000 лв. (Сделката не се облага с ДДС.)

3. Стъпка на наддаване – 2000 лв.

4. Депозитът за участие – 3700 лв., се внася по банковата сметка на Столичната общинска агенция за приватизация и инвестиции при „Общинска банка“ – АД, ул. Врабча 6, София (сметка № BG 49 SOMB 9130 33 26474601, BIC – SOMBBGSF). Краен срок за внасяне на депозитите – всеки работен ден, но не по-късно от деня, предхождащ търга.

5. Срок на закупуване на тръжна документация – 6.10.2016 г. вкл. в приемното време на СОАПИ – от 14 до 16 ч. Цената на тръжната документация – 360 лв. (с вкл. ДДС), е платима в брой в сградата на СОАПИ, пл. Славейков 6, ет. 1, стая № 4.

6. Срок за подаване на предложения за участия в търга – всеки работен ден, но не по-късно от деня, предхождащ търга, в приемното време на СОАПИ – от 14 до 16 ч., в стая № 2.

7. Оглед на обекта – всеки работен ден до деня на търга след закупуване на документация.

Председател на Надзорния съвет:
Н. Стойнев

7246

РЕШЕНИЕ № 250 от 30 август 2016 г.

На основание чл. 3, ал. 3, чл. 4, ал. 4, чл. 31, ал. 3 ЗПСК Надзорният съвет на Столичната общинска агенция за приватизация и инвестиции отменя свое Решение № 224 от 15.07.2016 г. (ДВ, бр. 59 от 2016 г.) за насрочване на публичен търг с явно наддаване за продажбата на следния обект:

сграда с идентификатор 68134.512.83.3.2, София, ж.к. Фондови жилища, ул. Пражка пролет, до бл. 205, общински нежилищен имот, стопанисван от район „Сердика“.

Председател на Надзорния съвет:
Н. Стойнев

7247

ОБЩИНА АСЕНОВГРАД

РЕШЕНИЕ № 476 от 6 юли 2016 г.

На основание чл. 21, ал. 1, т. 11 ЗМСМА, чл. 129, ал. 1 ЗУТ и предвид фактическите основания в докладна записка с вх. № ДЗ-529 от 21.06.2016 г. от зам.-кмета на общината Общинският съвет – Асеновград, реши:

Одобрява ПУП – ПП (парцеларен план) за електропровод 20 kV до поземлени имоти КИ 49151.14.125, КИ 49151.14.121 и КИ 49151.14.136 по кадастралната карта на с. Мостово и поземлен имот КИ 12992.10.48 по кадастралната карта на с. Врата съгласно нанесените плътни линии и сервитут, означен с пунктирни линии с червен цвят.

На основание чл. 215, ал. 4 ЗУТ решението може да се обжалва в 30-дневен срок от обнародването му в „Държавен вестник“ пред Административния съд – Пловдив.

Председател:
Св. Шуманов

7175

ОБЛАСТЕН УПРАВИТЕЛ НА ОБЛАСТ БУРГАС

ЗАПОВЕД № РД-09-48 от 15 август 2016 г.

На основание чл. 134, ал. 2, т. 6 във връзка с чл. 136, чл. 129, ал. 3 и чл. 150 ЗУТ, протокол № 2 от 3.08.2016 г. на областния експертен съвет по устройство на територията, издадено разрешение № 26-00-591(3) от 15.03.2016 г. от областния управител на област Бургас за изработване на комплексен проект за инвестиционна инициатива и искане с вх. № 26-00-591(4) от 20.06.2016 г. (допълнено с № 26-00-591(5) от 24.06.2016 г., № 26-00-591(6) от 13.07.2016 г. и № 26-00-591(7) от 5.08.2016 г.) на „Фрапорт Туин Стар Еърпорт Мениджмънт“ – АД, нареждам:

Одобрявам изменение на подробен устройствен план – план за регулация и застрояване (ПУП – ПРЗ) на летище Бургас (одобрен със Заповед № РД-09-07 от 26.01.2010 г. на областния управител на област Бургас (ДВ, бр. 11 от 2010 г.) за изграждане на обект „Площадка за разделно събиране на битови отпадъци, летище Бургас, кв. 9, УПИ III-27“, състоящо се в следното:

Обединяване на съществуващите отделни петна на застрояване в окупнени такива, позволяващи по-свободно разполагане на бъдещото застрояване в границите на имот, както и промяна в предназначението на имота, като към отреджането „за административни и обслужващи сгради чисто производство, КОО, полиция, паркинги,

благоустрояване, изолационна зеленина и ТП“ се допълва „и площадка за разделно събиране на битови отпадъци“.

Градоустройствени показатели за УПИ III-27 са: плътност на застрояване – 30%; интензивност на застрояване – 1,0; минимална озеленена площ – 50%; максимална височина – 10 м.

Изменението на ПУП – ПР е графично отразено със зелен цвят върху приложения към тази заповед проект в мащаб 1:1000.

Изменението на ПУП – ПЗ е графично отразено с червен цвят, а режимът на застрояване е обозначен в матрица върху приложения към тази заповед проект в мащаб 1:1000.

На основание чл. 60, ал. 1 от Административнопроцесуалния кодекс предвид важността на обекта и необходимостта от срочното му изпълнение разпореждам предварително изпълнение на настоящата заповед.

Заповедта може да се обжалва от заинтересуваните лица в 30-дневен срок от обнародването ѝ в „Държавен вестник“ на основание чл. 215, ал. 1 и 4 ЗУТ чрез областния управител пред Административния съд – Бургас, а по отношение разпореждането за предварително изпълнение може да се обжалва чрез областния управител пред съда в тридневен срок от съобщаването ѝ на основание чл. 60, ал. 4 АПК.

За областен управител:
С. Турманова

7279

ОБЩИНА ВЕЛИНГРАД

РЕШЕНИЕ № 338 от 28 юли 2016 г.

На основание чл. 21, ал. 1, т. 8 и 11 ЗМСМА, чл. 129, ал. 1, чл. 108, ал. 2 и чл. 64 ЗУТ Общинският съвет – Велинград, реши:

Одобрява ПУП – план-схема за трасе на нов водопровод за минерална вода от сондаж № 3 „Мизинка“ в УПИ VI – озеленяване, кв. 253 по плана на Велинград, до ПИ 150123, м. Вельовица, по КВС на Велинград, община Велинград, ЕКАТТЕ 10450.

Трасето ще бъде осъществено подземно на около 0,50 м – 1,00 м от тротоара в улиците. Общата дължина на новото трасе е 2981 м, като от тях 2423 м са в регулацията, а 558 м са извън регулацията.

Трасето е отразено със зелен цвят в проекта, изготвен от ЕТ „Бучков – 91 – Васил Бучков“.

В случай че в законоустановените срокове постъпят възражения на заинтересованите страни, то настоящото решение ще бъде преразгледано, като бъдат съобразени и обсъдени всички обяснения и възражения на заинтересованите страни, ако са постъпили такива.

Контролът по изпълнение на решението се възлага на Постоянната комисия по градоустройство, строителство и архитектура, инфраструктура и водоснабдяване.

Председател:
Б. Мандраджиев

7153

ОБЩИНА ГЛАВИНИЦА

ЗАПОВЕД № 1532 от 30 август 2016 г.

На основание чл. 17, ал. 1, т. 3, чл. 21, ал. 1, т. 23 и чл. 45, ал. 9 ЗМСМА, чл. 305, ал. 2, чл. 310, ал. 5, чл. 311, ал. 1, чл. 313, ал. 1, т. 3, чл. 320, ал. 3 и чл. 322 от Закона за предучилищното и училищното образование и Решение № 132 от 29.08.2016 г., взето по протокол № 16 от 29.08.2016 г. на Общинския съвет – гр. Главиница, нареждам:

1. Извършвам промяна във формата/наименованието за всички учебни заведения на територията на община Главиница: от ЦДГ (целодневни детски градини) на ДГ (детски градини).

2. Преобразувам учебно заведение ДГ „Мир“ в с. Калугерене, ул. Първа 14, в група и заедно с група „Първи юни“ – с. Ножарево, ул. Първа 4, ги вливам в ДГ „Св. св. Кирил и Методий“, гр. Главиница, ул. Христо Ботев 1, като обучението, възпитанието и социализацията на децата в групите се осъществява в сградите на:

– група „Мир“ – с. Калугерене, ул. Първа 14, община Главиница, област Силистра;

– група „Първи юни“ – с. Ножарево, ул. Първа 4, община Главиница, област Силистра,

считано от 30.08.2016 г.

2.1. Задължителната документация на група „Мир“ в с. Калугерене и група „Първи юни“, с. Ножарево, преминава за съхранение към ДГ „Св. св. Кирил и Методий“, гр. Главиница, ул. Христо Ботев 1.

2.2. Наличният инвентар, сградният фонд и дворните площи на група „Мир“ в с. Калугерене и група „Първи юни“, с. Ножарево, преминават за управление и стопанисване от ДГ „Св. св. Кирил и Методий“, гр. Главиница, ул. Христо Ботев 1.

2.3. Трудовоправните отношения с персонала на ДГ „Мир“, с. Калугерене (група „Мир“, с. Калугерене, ул. Първа 14, община Главиница, област Силистра, и група „Първи юни“, с. Ножарево, ул. Първа 4, община Главиница, област Силистра), да се уредят в съответствие с чл. 123, ал. 1, т. 2 КТ.

3. Преобразувам ДГ „Кокиче“ в с. Зебил, ул. Втора 20, в група и заедно с група „Пролет“, с. Звенимир, ул. Четвърта 26, и група „Пролет“, с. Листец, ул. Първа 28, се вливат в ДГ „Св. св. Кирил и Методий“, гр. Главиница, ул. Христо Ботев 1, като обучението, възпитанието и социализацията на децата в групите се осъществява в сградите на:

– група „Кокиче“ – в с. Зебил, ул. Втора 20, община Главиница, област Силистра;

– група „Пролет“ – с. Звенимир, ул. Четвърта 26, община Главиница, област Силистра,

– група „Пролет“ – с. Листец, ул. Първа 28, община Главиница, област Силистра,

считано от 30.08.2016 г.

3.1. Задължителната документация на група „Кокиче“ в с. Зебил, ул. Втора 20, група „Пролет“, с. Звенимир, ул. Четвърта 26, и група „Пролет“, с. Листец, ул. Първа 28, преминава за съхранение към ДГ „Св. св. Кирил и Методий“, гр. Главиница, ул. Христо Ботев 1.

3.2. Наличният инвентар, сградният фонд и дворните площи на група „Кокиче“ в с. Зебил, ул. Втора 20, група „Пролет“, с. Звенимир, ул. Четвърта 26, и група „Пролет“, с. Листец, ул. Първа 28, преминават за управление и стопанисване от ДГ „Св. св. Кирил и Методий“, гр. Главиница, ул. Христо Ботев 1.

3.3. Трудовоправните отношения с персонала на ДГ „Кокиче“, с. Зебил (група „Кокиче“ в с. Зебил, ул. Втора 20, група „Пролет“, с. Звенимир, ул. Четвърта 26, и група „Пролет“, с. Листец, ул. Първа 28 (да се уредят в съответствие с чл. 123, ал. 1, т. 2 КТ).

4. Отделям група „Щастливо детство“, с. Суходол, ул. Първа 26, от ДГ „Св. св. Кирил и Методий“, гр. Главиница, и я вливам в ДГ „Васил Левски“, с. Зафирово, ул. Генерал Атила Зафиров 77, като обучението, възпитанието и социализацията на децата в групата се осъществяват в сградата на:

– група „Щастливо детство“ – с. Суходол, ул. Първа 26, община Главиница, област Силистра, считано от 30.08.2016 г.

4.1. Задължителната документация на група „Щастливо детство“, с. Суходол, ул. Първа 26, община Главиница, област Силистра, преминава за съхранение към ДГ „Васил Левски“, с. Зафирово, ул. Генерал Атила Зафиров 77.

4.2. Наличният инвентар, сградният фонд и дворните площи на група „Щастливо детство“, с. Суходол, ул. Първа 26, община Главиница, област Силистра, преминава за управление и стопанисване от ДГ „Васил Левски“, с. Зафирово, ул. Генерал Атила Зафиров 77.

4.3. Трудовоправните правоотношения с персонала на група „Щастливо детство“, с. Суходол, ул. Първа 26, община Главиница, област Силистра, да се уредят в съответствие с чл. 123, ал. 1, т. 4 КТ.

Копие от заповедта да се връчи на длъжностните лица за сведение и изпълнение.

Вр. и.д. кмет:
С. Хасан

7232

ОБЩИНА ГОДЕЧ

РЕШЕНИЕ № 88 от 28 юли 2016 г.

На основание чл. 21, ал. 1, т. 11 и ал. 2 ЗМСМА и чл. 129, ал. 1 във връзка с чл. 134, ал. 2, т. 1 и чл. 208 ЗУТ и Решение № 24 на ОбС от протокол № 2 от 25.02.2016 г. Общинският съвет – гр. Годеч, реши:

Одобрява проект за изменение на действащия план за регулация на с. Браковци в квартали 15 и 27, както следва:

изменя се регулацията на улица с о.т. № 113 – 113а;

създава се нова задънена улица с о.т. № 102 – 102а;

премахва се квартал № 15;

премахват се УПИ II – магазин и ресторант, III-182, IV-184 и V-185;

образуват се нови УПИ с № XII-185, XIII-184, XIV-182, XV – магазин и ресторант, и XVII-1177, така че да се запазят границите на поземлени имоти с № 177, 182, 184 и 185;

изменя се регулацията на УПИ с № I-177, VIII-186 и IX-186.

На основание чл. 215, ал. 1 и 4 ЗУТ в 30-дневен срок от обнародването в „Държавен вестник“ заинтересованите лица могат да обжалват решението чрез Община Годеч пред Административния съд – София област.

Председател:
М. Владимирова

7173

ОБЩИНА ДОСПАТ

РЕШЕНИЕ № 192 от 26 юли 2016 г.

На основание чл. 129, ал. 1 ЗУТ и чл. 21, ал. 1, т. 11 ЗМСМА Общинският съвет – гр. Доспат, реши:

1. Одобрява ПУП за кв. 46 на с. Любча в обхвата на УПИ I; УПИ II и УПИ III.

2. Одобрява ПУП за кв. 46 на с. Любча в обхвата на УПИ VII; УПИ VI; УПИ XVII и УПИ XVIII.

Председател:
А. Фереv

7133

ОБЩИНА ЕЛИН ПЕЛИН

РЕШЕНИЕ № 238 от 21 юли 2016 г.

На основание чл. 21, ал. 1, т. 11, 13 и ал. 2 ЗМСМА, чл. 129, ал. 1 ЗУТ във връзка с § 124, ал. 1 ПЗРЗИДЗУТ и доклад с вх. № ОА-8139(1) от 12.07.2016 г. от и.д. кмет на община Елин Пелин по повод заявление с вх. № УТ2_20-1806 от 12.03.2015 г. от Иван Демиров Бозов и др. и по предложение на Постоянната комисия по устройство на територията, строителство, екология, селско и горско стопанство Общинският съвет – гр. Елин Пелин, реши:

1. Одобрява ПУП – ПЗ „За вилно строителство“ на имот № 040009, местност Барата в землището на с. Равно поле, с ЕКАТТЕ 61248, община Елин Пелин, Софийска област, със следните показатели: Нмакс – до 7 м; плътност на застрояване – до 40 %; Кинт. – до 0,8; минимална озеленена площ – 50 %; начин на застрояване – е.

2. Проектирането, изграждането и поддръжката на техническата инфраструктура, необходима за функционирането на обектите, които ще се изградят, съгласно одобрения от Общинския съвет – гр. Елин Пелин, подробен устройствен план, да бъде за сметка на съответния възложител (собственик) съгласно Решение № 787 от 26.11.2009 г. на Общинския съвет – гр. Елин Пелин.

Председател:
Н. Плещов

7149

РЕШЕНИЕ № 239
от 21 юли 2016 г.

На основание чл. 21, ал. 1, т. 11, 13 и ал. 2 ЗМСМА, чл. 129, ал. 1 ЗУТ във връзка с § 124, ал. 1 ПЗРЗИДЗУТ и доклад с вх. № ОА-8470(1) от 12.07.2016 г. от и.д. кмет на община Елин Пелин по повод заявление с вх. № УТ2_20-1344 от 21.10.2010 г. от Лазаринка Методиева Романова и по предложение на Постоянната комисия по устройство на територията, строителство, екология, селско и горско стопанство Общинският съвет – гр. Елин Пелин, реши:

1. Одобрява ПУП – ПЗ „За складове за промишлени стоки, административнообслужващи и търговски дейности“ на имот № 199006, местност Горен герен в землището на с. Нови хан, ЕКАТТЕ 52012, община Елин Пелин, Софийска област, със следните показатели: Нмакс – до 10 м; плътност на застрояване – до 50%; Кинт. – до 1,5; минимална озеленена площ – 40%; начин на застрояване – е.

2. Проектирането, изграждането и поддръжката на техническата инфраструктура, необходима за функционирането на обектите, които ще се изградят, съгласно одобрения от Общинския съвет – гр. Елин Пелин, подробен устройствен план, да бъде за сметка на съответния възложител (собственик) съгласно Решение № 787 от 26.11.2009 г. на Общинския съвет – гр. Елин Пелин.

Председател:
Н. Плещов

7150

РЕШЕНИЕ № 242
от 21 юли 2016 г.

На основание чл. 21, ал. 1, т. 11, 13 и ал. 2 ЗМСМА, чл. 129, ал. 1 ЗУТ във връзка с § 124, ал. 1 ПЗРЗИДЗУТ и доклад с вх. № ОА-8538(1) от 12.07.2016 г. от и.д. кмет на община Елин

Пелин по повод заявление с вх. № УТ2_20-1893 от 10.12.2015 г. от Валентина Здравкова Стоянова и по предложение на Постоянната комисия по устройство на територията, строителство, екология, селско и горско стопанство Общинският съвет – гр. Елин Пелин, реши:

1. Одобрява ПУП – ПЗ „За обществено обслужване – изложбена зала и офис“ на имот № 021036, местност Делничето в землището на с. Григорево, ЕКАТТЕ 17885, община Елин Пелин, Софийска област, със следните показатели: Нмакс – до 10 м; плътност на застрояване – до 60 %; Кинт. – до 1,2; минимална озеленена площ – 40 %; начин на застрояване – е, и при спазване изискванията на писмо с изх. № БТГ-24-00-4852 от 2.11.2015 г. на „Булгартрансгаз“ – ЕАД.

2. Проектирането, изграждането и поддръжката на техническата инфраструктура, необходима за функционирането на обектите, които ще се изградят, съгласно одобрения от Общинския съвет – гр. Елин Пелин, подробен устройствен план, да бъде за сметка на съответния възложител (собственик) съгласно Решение № 787 от 26.11.2009 г. на Общинския съвет – гр. Елин Пелин.

Председател:
Н. Плещов

7151

ОБЩИНА КЪРДЖАЛИ

ЗАПОВЕД № 807
от 23 август 2016 г.

На основание чл. 44, ал. 1, т. 1 и 7 ЗМСМА, чл. 310, ал. 5 във връзка с чл. 311, ал. 2 и чл. 320, ал. 3 ЗПУО и в изпълнение на Решение № 207 от протокол № 12 от 14.07.2016 г. на Общинския съвет – гр. Кърджали, нареждам:

Да бъдат преименувани целодневните детски градини и обединените детски заведения на територията на община Кърджали в детски градини, както следва:

Досегашно наименование на детската градина	Наименование на детската градина съгласно ЗПУО	Официален адрес
Обединено детско заведение „Райна Княгиня“	Детска градина „Райна Княгиня“	Кърджали, кв. Възрожденци, ул. Райко Жинзифов 9
Обединено детско заведение „Вяра, Надежда и Любов“	Детска градина „Вяра, Надежда и Любов“	Кърджали, ул. Мара Михайлова 6
Обединено детско заведение „Ян Бибиян“	Детска градина „Ян Бибиян“	Кърджали, ул. Климент Охридски 25
Обединено детско заведение „Орфей“	Детска градина „Орфей“	Кърджали, ул. Синчец 1
Обединено детско заведение „Щастие“	Детска градина „Щастие“	Кърджали, ул. Крайбрежна 22
Обединено детско заведение „Максим Горки“	Детска градина „Максим Горки“	Кърджали, ул. Джебелска 1

Досегашно наименование на детската градина	Наименование на детската градина съгласно ЗПУО	Официален адрес
Обединено детско заведение „Детелина“	Детска градина „Детелина“	Кърджали, ул. Иван Вазов 87
Целодневна детска градина „Здравец“	Детска градина „Здравец“	Кърджали, ул. Вела Пеева 1
Целодневна детска градина „Баба Тонка“	Детска градина „Баба Тонка“	Кърджали, кв. Възрожденци, ул. Райко Жинзифов 2
Целодневна детска градина „Чайка“	Детска градина „Чайка“	Кърджали, ул. Металург 8
Целодневна детска градина „Дъга“	Детска градина „Дъга“	Кърджали, ул. Раковска 1
Целодневна детска градина „Кокиче“	Детска градина „Кокиче“	община Кърджали, с. Мост, ул. Четиринадесета 15
Целодневна детска градина „Детски рай“	Детска градина „Детски рай“	община Кърджали, с. Солище, ул. Първа 5
Целодневна детска градина „Пчеличка“	Детска градина „Пчеличка“	община Кърджали, с. Три могили, № 110
Целодневна детска градина „Пролет“	Детска градина „Пролет“	община Кърджали, с. Рани лист, ул. Първа 1
Група детски градини „Мики Маус“	Детска градина „Мики Маус“	община Кърджали, с. Стремци, ул. Мир 12
Група детски градини „Щастие“	Детска градина „Слънчев рай“	община Кърджали, с. Перперек, № 46
Група детски градини „Славейче“	Детска градина „Славейче“	община Кърджали, с. Широко поле, ул. Здравец 46
Група детски градини „Щастие“	Детска градина „Мечо Пух“	община Кърджали, с. Чифлик, № 35
Целодневна детска градина „Знаме на мира“	Детска градина „Знаме на мира“	община Кърджали, с. Чилик, ул. Втора 5
Целодневна детска градина „Валентина Терешкова“	Детска градина „Валентина Терешкова“	община Кърджали, с. Костино, ул. Втора 2
Целодневна детска градина „Снежанка“	Детска градина „Снежанка“	община Кърджали, с. Енчец, ул. Шеста 4
Целодневна детска градина „Детелина“	Детска градина „Делфини“	община Кърджали, с. Опълченско, ул. Първи май 15
Целодневна детска градина „Вела Пеева“	Детска градина „Вела Пеева“	община Кърджали, с. Боино, ул. Христо Ботев 1

Заповедта влиза в сила от 1.08.2016 г. на основание Закона за предучилищното и училищното образование.

Контрола по изпълнението на заповедта възлагам на Елисавета Кехайова – зам.-кмет на община Кърджали.

Кмет:
Х. Азис

ОБЩИНА НОВА ЗАГОРА**РЕШЕНИЕ № 201
от 25 август 2016 г.**

На основание чл. 129, ал. 1 ЗУТ Общинският съвет – гр. Нова Загора, реши:

Одобрява проект за изменение на подробен устройствен план – план за регулация и застрояване за УПИ V, кв. 203, по действащия ПУП (ПИ с идентификатор 51809.501.1735 по КККР) на гр. Нова Загора.

На основание чл. 215, ал. 4 ЗУТ в 30-дневен срок от обнародването в „Държавен вестник“ решението подлежи на обжалване чрез Общинския съвет – гр. Нова Загора, пред Административния съд – Сливен.

Председател:
Г. Николов

7189

ОБЩИНА ПАВЕЛ БАНЯ**РЕШЕНИЕ № 321
от 28 юли 2016 г.**

На основание чл. 21, ал. 1, т. 11 и ал. 2 ЗМСМА, чл. 129, ал. 1 във връзка с чл. 108, чл. 110, ал. 1, т. 5 ЗУТ Общинският съвет – гр. Павел баня, реши:

Одобрява ПУП – парцеларен план на ел. трасе от нов ЖР стълб, вграден между стълб № 4 и стълб № 5 на ВЛ 20 kV, извод „Габарево“, намиращ се в поземлен имот с идентификатор 55021.171.38, н.т.п. нива, преминаващ през ПИ 55021.4.36, н.т.п. нива, преминаващ през ПИ 55021.4.35, н.т.п. нива, преминаващ през ПИ 55021.171.526, н.т.п. полски път, община Павел баня, преминаващ през ПИ 55021.171.43, н.т.п. нива, преминаващ през ПИ 55021.171.42, н.т.п. нива, изграждане на нов трафопост в имот с идентификатор 55021.171.804 и достига до ПИ 55021.171.805 в местността Иринлийски ливади в землището на гр. Павел баня, община Павел баня, област Стара Загора. Общата дължина на кабелното трасе е 268,30 м. Площта на сервитута е 536,60 кв. м.

Проектът се намира в Община Павел баня, ул. Освобождение 15, ет. 2, стая № 9, и може да се прегледа от заинтересуваните лица всеки присъствен ден.

На основание чл. 215, ал. 1 и 4 ЗУТ в 30-дневен срок от обнародването му в „Държавен вестник“ решението подлежи на обжалване чрез Община Павел баня пред Административния съд – Стара Загора.

Председател:
Ш. Халит

7209

**РЕШЕНИЕ № 322
от 28 юли 2016 г.**

На основание чл. 21, ал. 1, т. 11 и ал. 2 ЗМСМА, чл. 129, ал. 1 във връзка с чл. 108, чл. 110, ал. 1, т. 5 ЗУТ Общинският съвет – гр. Павел баня, реши:

Одобрява ПУП – парцеларен план на трасе на водопровод, захранващ ПИ 55021.171.804 и ПИ 55021.171.805 по КККР в землище гр. Павел баня, община Павел баня, област Стара Загора. Трасето започва от селищен водопровод Ø 200 стомана, западно от път II-56, представляващ ПИ с идентификатор 55021.004.892, преминаващ през ПИ 55021.4.515, н.т.п. полски път, преминаващ през ПИ 55021.171.526, н.т.п. полски път; 55021.4.36, н.т.п. нива; 55021.4.35, н.т.п. нива; 55021.171.526, н.т.п. полски път, община Павел баня; 55021.171.43, н.т.п. нива; 55021.171.42, н.т.п. нива, до ПИ 55021.171.804 в местността Иринлийски ливади в землището на гр. Павел баня, община Павел баня, област Стара Загора. Общата дължина на водопроводното трасе е 269,45 л. м. Площта на сервитута е 161,67 кв. м.

Проектът се намира в Община Павел баня, ул. Освобождение 15, ет. 2, стая № 9, и може да се прегледа от заинтересуваните лица всеки присъствен ден.

На основание чл. 215, ал. 1 и 4 ЗУТ в 30-дневен срок от обнародването му в „Държавен вестник“ решението подлежи на обжалване чрез Община Павел баня пред Административния съд – Стара Загора.

Председател:
Ш. Халит

7210

ОБЩИНА ПАЗАРДЖИК**РЕШЕНИЕ № 155
от 28 юли 2016 г.**

На основание чл. 21, ал. 1, т. 8 във връзка с ал. 2 ЗМСМА, чл. 3, ал. 3, т. 2, чл. 4, ал. 4 във връзка с чл. 1, ал. 2, т. 1 ЗПСК Общинският съвет – гр. Пазарджик, реши:

1. Дава съгласие за откриване на процедура за продажба по реда на ЗПСК на притежаваните от Община Пазарджик 5194 броя поименни акции, всяка една от тях с номинал 1 лв., на стойност 5194 лв., съставляващи 0,0016% дялово участие от капитала на „Овергаз мрежи“ – АД, ЕИК 130533432, със седалище и адрес София, ул. Евлоги Георгиев 169, представлявано от Михаил Захманов.

2. Овластява кмета на общината да проведе процедурите по реда на чл. 2 от Наредбата за възлагане извършването на дейности, свързани с подготовката за приватизация или със след-приватизационния контрол, включително процесуално представителство, приета с ПМС № 160 от 19.06.2009 г. за възлагане извършването на дейности, свързани с подготовката за приватизация или със следприватизационния контрол, включително процесуално представителство, както и да подпише съответните договори за възлагането на тези дейности.

3. Определя кмета на общината да удостовери верността на информацията, съдържаща се в анализите за правното състояние на обектите за приватизация.

Председател:
Х. Харалампиев

7199

ОБЛАСТЕН УПРАВИТЕЛ НА ОБЛАСТ ПЕРНИК

**ЗАПОВЕД № РР-40
от 25 август 2016 г.**

На основание чл. 129, ал. 3, т. 1 и ал. 4, чл. 128, ал. 12 ЗУТ във връзка с постъпило заявление за одобрение на проект на подробен устройствен план – план за застрояване на обект с регионално значение Летище „София Уест“, с вх. № ОА2.1-2 от 26.07.2016 г., както и въз основа на Заповед № РР-38 от 13.06.2016 г. за допускане изработване на проект на ПУП – ПЗ и протокол № 5 от 19.08.2016 г. от заседание на Областния експертен съвет по устройство на територията, на което е разглеждан проектът, одобрявам подробния устройствен план – план за застрояване на обект с регионално значение Летище „София Уест“, обхващащ следните поземлени имоти:

- поземлен имот с идентификатор № 38265.60.4, намиращ се в с. Кондофрей, община Радомир;
- ПИ 0343083 по плана на с. Кондофрей, община Радомир;
- поземлен имот с идентификатор № 36566.23.4, намиращ се в с. Касилаг, община Радомир;
- ПИ 000017 по плана на с. Жедна, община Радомир;
- ПИ 042001 по плана на с. Жедна, община Радомир;
- ПИ 042002 по плана на с. Жедна, община Радомир.

Възложител е „София Уест Еърпорт“ – ООД. Съгласувал собственик на ПИ 042001 по плана на с. Жедна, община Радомир, е Министерството на отбраната.

Проектант на обекта е Архитектурно студио „АТМ“ – ЕООД.

Към проекта за ПУП – ПЗ са приложени: одобрено задание за проектиране, съгласувателни писма, предварителни договори и становища от централни, териториални администрации и специализирани контролни органи.

Проектът е съобщен по реда на чл. 124б, ал. 2 с обявления и в законоустановения едномесечен срок в Община Радомир съгласно писмо изх. № АО-06-00-69(1) от 26.07.2016 г. на Община Радомир не са постъпили писмени възражения, предложения или искания по проекта.

Областен управител:
Ал. Александров

7190

ОБЩИНА ПЛЕВЕН

**РЕШЕНИЕ № 287
от 28 юли 2016 г.**

На основание чл. 21, ал. 2 във връзка с чл. 21, ал. 1, т. 8 и 11 ЗМСМА, чл. 8 ЗОС, чл. 128, ал. 13 и чл. 129, ал. 1 ЗУТ Общинският съвет – гр. Плевен, реши:

1. Одобрява проект за подробен устройствен план – парцеларен план на елементите на техническата инфраструктура за трасе на ел. провод до поземлен имот 56722.701.3127 в местността Стража в землището на гр. Плевен, преминаващи със сервитут през поземлени имоти 701.340, с начин на трайно ползване – полски път, публична общинска собственост, и 701.413 с начин на трайно ползване – полски път, публична общинска собственост.

2. Възлага на кмета на община Плевен или оправомощено лице да извърши необходимите правни и фактически действия в изпълнение на решението.

Решението може да се обжалва в 30-дневен срок от обнародването му в „Държавен вестник“.

Председател:
М. Митев

7233

ОБЩИНА РАЗЛОГ

**РЕШЕНИЕ № 182
от 28 юли 2016 г.**

На основание чл. 129, ал. 1 ЗУТ и чл. 21, ал. 1, т. 11 ЗМСМА Общинският съвет – гр. Разлог, реши:

Одобрява подробен устройствен план (ПУП) – парцеларен план за трасе на „Водопровод“ – съоръжение на техническата инфраструктура за захранване на поземлен имот № 089005, м. Агова круша, землище на с. Баня, община Разлог, с възложител: „Копфман БГ“ – ООД, представлявано от Кристофър Джордж Конбиър. Планът е изложен в стая 306 на общината.

На основание чл. 215 ЗУТ решението подлежи на обжалване пред Административния съд – Благоевград. Жалбите и протестите се подават чрез Общинския съвет – гр. Разлог, в 30-дневен срок от обнародването на решението в „Държавен вестник“.

Председател:
М. Копанарова-Тасева

7213

**РЕШЕНИЕ № 183
от 28 юли 2016 г.**

На основание чл. 129, ал. 1 ЗУТ и чл. 21, ал. 1, т. 11 ЗМСМА Общинският съвет – гр. Разлог, реши:

Одобрява подробен устройствен план (ПУП) – парцеларен план за „Транспортен достъп“ до поземлен имот № 039002, м. Грамади, землище на с. Бачево, община Разлог, отреден за „Мини ВЕЦ“, с възложител: ЕТ „Милчо Ме-

тохлиев – ММ – 50“, представлявано от Милчо Метохлиев. Планът е изложен в стая 306 на общината.

На основание чл. 215 ЗУТ решението подлежи на обжалване пред Административния съд – Благоевград. Жалбите и протестите се подават чрез Общинския съвет – гр. Разлог, в 30-дневен срок от обнародването на решението в „Държавен вестник“.

Председател:

М. Копанарова-Тасева

7214

ОБЩИНА СИЛИСТРА

РЕШЕНИЕ № 297 от 28 юли 2016 г.

На основание чл. 21, ал. 1, т. 11 ЗМСМА във връзка с чл. 129, ал. 1 ЗУТ Общинският съвет – гр. Силистра, прави следната поправка в Решение № 225 от 28 април 2016 г. (ДВ, бр. 42 от 2016 г.): думите „ПУП – ПЗ на част от земеделски имот № 006058 от картата на възстановената собственост в местността Царска милост в землището на с. Ветрен“ да се четат „ПУП – ПЗ на земеделски имот № 006058 от КВС в местността Царска милост в землището на с. Ветрен“.

Председател:
М. Димитрова

7138

ОБЩИНА СМОЛЯН

ЗАПОВЕД № РД-0753 от 30 август 2016 г.

На основание чл. 44, ал. 1, т. 1, т. 8 и ал. 2 ЗМСМА във връзка с § 1, ал. 1 и 2 от преходните и заключителните разпоредби на Наредба № 9 от 2016 г. за институциите в системата на предучилищното и училищното образование на МОН нареждам:

Считано от датата на обнародване на настоящата заповед в „Държавен вестник“ наименованията на общинските обединени детски заведения (ОДЗ) и целодневни детски градини (ЦДГ) на територията на Община Смолян се променят, както следва:

Наименованието на ЦДГ № 1 „Слънце“ – Смолян, се променя на Детска градина „Слънце“ – Смолян.

Наименованието на ОДЗ № 2 „Синчец“ – Смолян, се променя на Детска градина „Синчец“ – Смолян.

Наименованието на ОДЗ „Родопчанче“ – Смолян, се променя на Детска градина „Родопчанче“ – Смолян.

Наименованието на ОДЗ № 4 „Радост“ – Смолян, се променя на Детска градина „Радост“ – Смолян.

Наименованието на ОДЗ № 5 „Буратино“ – Смолян, се променя на Детска градина „Буратино“ – Смолян.

Наименованието на ОДЗ № 6 „Зорница“ – Смолян, се променя на Детска градина „Зорница“ – Смолян.

Наименованието на ЦДГ № 8 „Вела Пеева“ – Смолян, се променя на Детска градина „Вела Пеева“ – Смолян.

Наименованието на ЦДГ № 10 „Детелина“ – Смолян, се променя на Детска градина „Детелина“ – Смолян.

Наименованието на ОДЗ № 11 „Митко Палаузов“ – Смолян, се променя на Детска градина „Митко Палаузов“ – Смолян.

Наименованието на ЦДГ „Детелина“ – с. Широка лъка, се променя на Детска градина „Детелина“ – с. Широка лъка.

Наименованието на ОДЗ „Изворче“ – с. Момчиловци, се променя на Детска градина „Изворче“ – с. Момчиловци.

Наименованието на ЦДГ „Русалка“ – с. Търън, се променя на Детска градина „Русалка“ – с. Търън.

Наименованието на ОДЗ „Вела Пеева“ – с. Смилян, се променя на Детска градина „Вела Пеева“ – с. Смилян.

Контрола по изпълнение на заповедта възлагам на Момчил Николов – секретар на Община Смолян.

Кмет:

Н. Мелемов

7228

ОБЩИНА СРЕДЕЦ

РЕШЕНИЕ № 181 от 27 юли 2016 г.

На основание чл. 21, ал. 1, т. 11 ЗМСМА и чл. 129, ал. 1 ЗУТ Общинският съвет – гр. Средец, реши:

Одобрява подробен устройствен план – парцеларен план (ПУП – ПП) за трасе на външен водопровод, свързващ стопански двор в поз. имот № 191025 в м. До село по КВС на с. Загорци със съществуващата водопроводна мрежа на селото.

На основание чл. 215, ал. 4 ЗУТ в 30-дневен срок от обнародването в „Държавен вестник“ решението подлежи на обжалване чрез Община Средец до Административния съд – Бургас.

Председател:

Д. Цъцаров

7174

ОБЩИНА ТОПОЛОВГРАД

РЕШЕНИЕ № 152 от 29 юли 2016 г.

На основание чл. 21, ал. 1, т. 11 ЗМСМА във връзка с чл. 129, ал. 1 ЗУТ Общинският съвет – Тополовград, одобрява изготвения проект за ПУП – парцеларен план за трасе на кабел 20 kV от нов ЖРС (до СРС 108) на ВЛ 20 kV „Срем“ до МТП в УПИ I-207, м. Куруджа дере, по КВС на с. Синапово, с възложител: „ЕВН България ЕР“ – АД, Пловдив, КЕЦ – гр. Елхово, чрез заинтересовано лице ЕТ „Димитър Керемидчиев“ – Ямбол.

На основание чл. 215, ал. 4 ЗУТ в едномесечен срок от обнародването в „Държавен вестник“ решението подлежи на обжалване чрез Община Тополовград пред Административния съд – Ямбол.

Председател:
В. Сяров

7116

ОБЩИНА ЧЕПЕЛАРЕ

ЗАПОВЕД № 337 от 30 август 2016 г.

На основание чл. 44, ал. 1, т. 1 и 7 и ал. 2 ЗМСМА, чл. 310, ал. 5, чл. 311, ал. 2, т. 1 и чл. 320, ал. 1 и 3 ЗПУО в изпълнение на Решение № 201 от 17.08.2016 г. на Общинския съвет – гр. Чепеларе, нареждам:

Да бъдат преименувани следните образователни институции в община Чепеларе, както следва:

1. Целодневна детска градина – с. Забърдо, се преименува в Детска градина – с. Забърдо;
2. Целодневна детска градина – с. Павелско, се преименува в Детска градина – с. Павелско;
3. Обединено детско заведение – гр. Чепеларе, се преименува в Детска градина – гр. Чепеларе;
4. Общински детски комплекс се преименува в Център за подкрепа за личностно развитие Общински детски комплекс.

Контрола по настоящата заповед възлагам на заместник-кмета Георги Костадинов.

Кмет:
Сл. Чакърва

7212

ОБЩИНА С. ВЕНЕЦ, ОБЛАСТ ШУМЕН

РЕШЕНИЕ № 129 от 15 август 2016 г.

На основание чл. 129, ал. 1 ЗУТ Общинският съвет – с. Венец, област Шумен, одобрява изработен ПУП – парцеларен план на обект: „Оптично трасе с. Венец – с. Осеновец – с. Буйновица – с. Изгрев“, за изграждане на подземна оптична мрежа за електронни съобщения на територията на община Венец с възложител „Мододекс“ – ЕООД, София, с управител Мелтем Хасанов.

Председател:
Б. Яхя

7191

ОБЩИНА С. КИРКОВО, ОБЛАСТ КЪРДЖАЛИ

ЗАПОВЕД № РД-10-614 от 24 август 2016 г.

На основание чл. 44, ал. 2 ЗМСМА, Решение № 128 от протокол № 12 на ОбС – с. Кирково, от 28.07.2016 г. във връзка с чл. 310, ал. 5 и чл. 320, ал. 3 ЗПУО нареждам:

Закривам Детска градина „Васил Левски“, с. Шопци, община Кирково, област Кърджали.

Децата, посещаващи детската градина, да бъдат записани и извозвани в ДГ „Пролет“, с. Първица, община Кирково, област Кърджали.

Задължителната учебна документация на ДГ „Васил Левски“, с. Шопци, да се предаде и съхранява в ДГ „Пролет“, с. Първица.

Да се извърши инвентаризация на имуществото на детската градина от комисия, назначена от кмета на община Кирково.

Имуществото на закритата детска градина е общинска собственост и се разпределя със заповед на кмета на община Кирково.

Трудовите правоотношения на работещите в закритата детска градина да бъдат уредени при условията на чл. 328, ал. 1, т. 1 КТ.

Контрола по изпълнение на заповедта възлагам на Валентина Димитрова – зам.-кмет на общината.

Заповедта влиза в сила от деня на обнародването в „Държавен вестник“.

Кмет:
Ш. Сюлейман

7188

2. – Българската народна банка на основание чл. 35 от Закона за БНБ и методика, приета с Решение № 149 от 16.12.2004 г., изм. с Решение № 118 от 26.11.2015 г. на Управителния съвет на БНБ, обявява основен лихвен процент (проста годишна лихва) в размер 0,00 на сто считано от 1 септември 2016 г.

7289

13. – Министърът на регионалното развитие и благоустройството съобщава, че на основание чл. 148, ал. 3, т. 2, буква „в“ и ал. 4, чл. 145, ал. 2, т. 2, буква „в“ във връзка с чл. 143 и чл. 144, ал. 1 ЗУТ и чл. 3, ал. 2 от Закона за пътищата е издадено Разрешение за строеж № РС-50 от 17.08.2016 г. за обект: Рехабилитация на път II-35 „Плевен – Ловеч“ от км 13+600,47 до км 25+384,27, в рамките на териториалния обхват на транспортната територия, държавна собственост. На основание чл. 149, ал. 4 ЗУТ издаденото разрешение за строеж подлежи на обжалване пред Върховния административен съд в 14-дневен срок след обнародването в „Държавен вестник“ чрез Министерството на регионалното развитие и благоустройството.

7229

15. – Министърът на регионалното развитие и благоустройството обявява, че на основание чл. 148, ал. 3, т. 2, буква „в“ и ал. 4, чл. 145, ал. 2, т. 2, буква „в“ във връзка с чл. 143 и чл. 144, ал. 1 ЗУТ и чл. 3, ал. 2 от Закона за пътищата е издал Разрешение за строеж № РС-52 от 22.08.2016 г. за обект: Рехабилитация на път II-29 Варна – Добрич от км 20+394,73 до км 23+199,86 и от км 25+342 до км 38+100,31, в рамките на териториалния обхват на транспортната територия, държавна собственост. На основание чл. 149, ал. 4 ЗУТ разрешението за строеж подлежи на обжалване от заинтересуваните лица пред Върховния

административен съд в 14-дневен срок от обнародване на съобщението в „Държавен вестник“ чрез Министерството на регионалното развитие и благоустройството.

7230

37. – Министърът на регионалното развитие и благоустройството съобщава, че на основание чл. 148, ал. 3, т. 2, буква „в“ и ал. 4, чл. 145, ал. 2, т. 2, буква „в“ във връзка с чл. 143 и чл. 144, ал. 1 ЗУТ и чл. 3, ал. 2 от Закона за пътищата е издадено Разрешение за строеж № РС-49 от 17.08.2016 г. за обект: Основен ремонт (рехабилитация) на път I-2 „Граница Румъния – Русе – Цар Калоян – о.п. Разград – о.п. Шумен – Девня – Варна“, включително пътна връзка с АМ „Хемус“ от км 133+794 до км 146+160, в рамките на териториалния обхват на транспортната територия, държавна собственост. На основание чл. 149, ал. 4 ЗУТ издаденото разрешение за строеж подлежи на обжалване пред Върховния административен съд в 14-дневен срок след обнародването в „Държавен вестник“ чрез Министерството на регионалното развитие и благоустройството.

7231

44. – Министърът на регионалното развитие и благоустройството обявява, че на основание чл. 62, ал. 2 АПК е издал Заповед № РД-02-15-84 от 18.08.2016 г. за отстраняване на очевидна фактическа грешка в Разрешение за строеж № РС-13 от 17.03.2015 г. (ДВ, бр. 23 от 2015 г.), издадено от министъра на регионалното развитие и благоустройството на „Електроенергиен системен оператор“ – ЕАД, за обект „Ремонт на ВЛ 110 kV „Преспа“ (подстанция „Северни Родопи“ – подстанция „Смолян“), както следва: след думите „линеен строеж в землищата на“ думите „община Лъки, област Пловдив, и община Смолян, област Смолян“ се заменят с „община Лъки, област Пловдив, и община Смолян и община Чепеларе, област Смолян“. На основание чл. 215, ал. 1 и 4 ЗУТ във връзка с чл. 62, ал. 2 АПК настоящата заповед подлежи на обжалване пред Върховния административен съд в 14-дневен срок от обнародването в „Държавен вестник“ чрез МРРБ.

7192

18. – Министърът на регионалното развитие и благоустройството съобщава, че на основание чл. 62, ал. 2 АПК е издадена Заповед № РС-51 от 17.08.2016 г. за отстраняване на очевидна фактическа грешка при изписването на наименованието на обекта в Разрешение за строеж № РС-16 от 19.05.2016 г. (ДВ, бр. 44 от 2016 г.), както следва: след думите „за обект“ текстът да се чете „Рехабилитация на път III-107 „Рила – Рилски манастир“ от км 11+010 до км 30+792,57“. На основание чл. 149, ал. 4 ЗУТ във връзка с чл. 62, ал. 2 АПК заповедта подлежи на обжалване от заинтересуваните лица пред Върховния административен съд в 14-дневен срок от съобщаването ѝ в „Държавен вестник“ чрез Министерството на регионалното развитие и благоустройството.

7234

69. – Военната академия „Г. С. Раковски“ – София, обявява конкурси за академична длъжност за военнослужещи в област на висше образование 9. Сигурност и отбрана, професионално направление 9.2. Военно дело, научна специалност „Организация и управление на въоръжените сили“, за главни

асистенти по учебните дисциплини: „Организация и управление на КИС в ОТФ“, „Защита на КИС“, „КИВ в ОТФ“, „КИС в стратегическите звена“, „Методика на ТСП“ – един; „Оперативно изкуство в съвместни операции“, „Операции в отговор на кризи“, „Стабилизиращи операции“ и „Планиране на операции в НАТО“ – един; „Тактика на ВВС“, „Системи за наблюдение на въздушното пространство“, „Обработване на радиолокационната информация и автоматизирани системи за управление в ПВО“, „Методика на подготовката във ВВС и ПВО (в)“, „Планиране използването на авиацията за ПВО“ – един, всички със срок 2 месеца от обнародването в „Държавен вестник“. Изискванията към кандидатите за участие в конкурсите са определени със Заповед № ОХ-645 от 15.08.2016 г. на министъра на отбраната на Република България. За дата на подаване на документите от кандидатите се счита датата на завеждането им в регистратурата на Военната академия. Документи и справки – в София, бул. Евлоги и Христо Георгиеви 82, тел. 92-26-512, 92-26-576.

7205

9. – Американският университет в България, Благоевград, обявява конкурс за доцент по 3.3. Политически науки (демократизация и политика на прехода, публична политика, политически елити, сравнителна политика, източноевропейска политика, политически партии, джандър и политика, популизъм) – един, със срок за подаване на документи 2 месеца след датата на обнародването в „Държавен вестник“. Хабилизационната процедура и свързаните с нея политики на АУБ са публикувани на www.aubg.edu. Подаване на документи: в АУБ, кабинет № 6, тел. 073/888-411.

7003

387. – Висшето училище по застраховане и финанси (ВУЗФ) – София, обявява конкурси за прием на докторанти в редовна и в задочна форма на обучение за учебната 2016 – 2017 г. по акредитираните докторски програми от професионално направление 3.8. Икономика: 1. „Финанси, застраховане и осигуряване“ – 5 бр. редовна; 5 бр. задочна; 2. „Счетоводство, контрол и анализ“ – 3 бр. редовна; 3 бр. задочна. Срок за подаване на документите – 3 месеца от обнародването в „Държавен вестник“. Справки и документи – ВУЗФ, София, ул. Гусла 1, тел. 02 4015812, 02 4015813.

7215

39. – Службата по геодезия, картография и кадастър – Бургас, на основание чл. 46, ал. 1 и 2 ЗКИР съобщава, че са приети кадастралната карта и кадастралният регистър на недвижимите имоти за територията на имоти, собственост на ДП „Национална компания „Железопътна инфраструктура“, по трасето на VIII жп линия Пловдив – Бургас, попадащи в землищата на: с. Деветинци, с. Венец, с. Искра, с. Церковски, гр. Карнобат, с. Глумче и с. Кликач, община Карнобат; с. Черноград, с. Тополица, с. Карагеоргиево, с. Поляново и гр. Айтос, община Айтос, гр. Българово, община Бургас, гр. Камено, община Камено. Кадастралната карта и кадастралният регистър на недвижимите имоти са в службата по геодезия, картография и кадастър. В 30-дневен срок от обнародването в „Държавен вестник“ за-

интересуваните лица могат да направят писмени възражения по тях пред Службата по геодезия, картография и кадастър – Бургас.

7164

40. – Службата по геодезия, картография и кадастър – Сливен, на основание чл. 46, ал. 1 и 2 ЗКИР съобщава, че са приети кадастралната карта и кадастралният регистър на недвижимите имоти за територията на имоти, собственост на ДП „Национална компания „Железопътна инфраструктура“, по трасето на VIII жп линия Пловдив – Бургас, попадащи в землищата на: с. Бозаджии, с. Желю войвода, гр. Кермен, с. Младово и с. Скобелево, община Сливен, с. Загорци, с. Каменово, с. Коньово, с. Стоил войвода, с. Събрано и с. Съдиево, община Нова Загора. Кадастралната карта и кадастралният регистър на недвижимите имоти са в службата по геодезия, картография и кадастър. В 30-дневен срок от обнародването в „Държавен вестник“ заинтересуваните лица могат да направят писмени възражения по тях пред Службата по геодезия, картография и кадастър – Сливен.

7165

41. – Службата по геодезия, картография и кадастър – Стара Загора, на основание чл. 46, ал. 1 и 2 ЗКИР съобщава, че са приети кадастралната карта и кадастралният регистър на недвижимите имоти за територията на имоти, собственост на ДП „Национална компания „Железопътна инфраструктура“, по трасето на VIII жп линия Пловдив – Бургас, попадащи в землищата на: с. Арнаутито, с. Борово, с. Воденичарово, с. Горно Ботево, с. Дълбоки, с. Еленино, с. Калитиново, с. Калояновец, с. Михайлово, с. Оряховица, с. Плоска могила, с. Подслон, с. Самуилово, с. Хан Аспарухово, с. Християново и с. Хрищени, община Стара Загора, с. Малко Тръново, с. Рупките, с. Свобода и гр. Чирпан, община Чирпан, с. Партизанин и с. Черна гора, община Братя Даскалови. Кадастралната карта и кадастралният регистър на недвижимите имоти са в службата по геодезия, картография и кадастър. В 30-дневен срок от обнародването в „Държавен вестник“ заинтересуваните лица могат да направят писмени възражения по тях пред Службата по геодезия, картография и кадастър – Стара Загора.

7166

42. – Службата по геодезия, картография и кадастър – Ямбол, на основание чл. 46, ал. 1 и 2 ЗКИР съобщава, че са приети кадастралната карта и кадастралният регистър на недвижимите имоти за територията на имоти, собственост на ДП „Национална компания „Железопътна инфраструктура“, по трасето на VIII жп линия Пловдив – Бургас, попадащи в землищата на: с. Безмер, с. Кабиле и с. Завой, община „Тунджа“, с. Зимница и с. Атолово, община Стралджа. Кадастралната карта и кадастралният регистър на недвижимите имоти са в службата по геодезия, картография и кадастър. В 30-дневен срок от обнародването в „Държавен вестник“ заинтересуваните лица могат да направят писмени възражения по тях пред Службата по геодезия, картография и кадастър – Ямбол.

7167

49. – Община Каварна на основание чл. 128, ал. 1 ЗУТ съобщава, че е изработен проект за подробен устройствен план – парцеларен план за линеен обект на техническата инфраструктура, представляващ въздушен електропровод 20 kV отклонение от въздушен електропровод „Гимназия“ до трафопост в имот с идентификатор 35064.501.4159 по кадастралната карта на гр. Каварна, община Каварна, със следните засегнати имоти: имот с идентификатор 35064.112.49 по кадастралната карта на гр. Каварна – общинска собственост, представляващ земеделска територия, лозови насаждения, и имот с идентификатор 35064.112.18 по кадастралната карта на гр. Каварна – общинска собственост, представляващ земеделска територия, полски път. Проектът се намира в отдел „Устройство на територията и инвестиции“ при Община Каварна и на основание чл. 128, ал. 5 ЗУТ в едномесечен срок от обнародването в „Държавен вестник“ заинтересуваните лица могат да се запознаят с него, като при необходимост могат да направят писмени искания, предложения и възражения до общинската администрация, Каварна.

7211

11. – Община гр. Сливница, Софийска област, на основание чл. 128, ал. 1 ЗУТ съобщава, че е изработен проект за подробен устройствен план (ПУП) – план за регулация и план за застрояване за имот с идентификатор 67372.41.36 с предходен № 041036 в м. Пещерица по КВС в землището на гр. Сливница и УПИ V-041007, 041008 за „Безвредни производствени дейности – производство и печат на рекламни материали, административни, търговски и обслужващи сгради“, кв. 157 по плана за регулация на гр. Сливница. На основание чл. 128, ал. 5 ЗУТ в едномесечен срок от обнародването на обявлението в „Държавен вестник“ заинтересуваните лица могат да направят писмени възражения, предложения и искания по проекта за подробен устройствен план до общинската администрация.

7193

СЪДИЛИЩА

Административният съд – Бургас, на основание чл. 188 във връзка с чл. 181 АПК съобщава, че е постъпил протест от Окръжна прокуратура – Бургас, против: чл. 5, ал. 1, т. 5, букви „а“, „б“ и „в“ (последно изм. с Решение на Общинския съвет – гр. Бургас, по т. 10 от протокол № 28 от 29.10.2013 г., в сила от 20.11.2013 г.) и чл. 8, ал. 10 (последно изменена с Решение на Общинския съвет – гр. Бургас, по т. 10 от протокол № 28 от 29.10.2013 г., в сила от 20.11.2013 г.) от Наредбата за преместваемите обекти за търговски и други обслужващи дейности и елементите на градско обявяване на територията на община Бургас. По оспорването е образувано адм.д. № 1602/2016 г., което е насрочено за разглеждане в открито съдебно заседание на 3.11.2016 г. от 10,30 ч.

7216

Административният съд – Бургас, на основание чл. 188 във връзка с чл. 181 АПК съобщава, че е постъпил протест от Окръжна прокуратура – Бургас, против: чл. 9, ал. 6 в частта „когато на кандидата са налагани две и повече санкции

за нарушения при извършване на търговска дейност на територията на общината“ и чл. 10, ал. 1, т. 3 – 5 от Наредбата за реда и условията за търговска дейност на открито на територията на община Приморско, приета с Решение № 087, протокол № 7 от 27.03.2012 г. на Общинския съвет – гр. Приморско, влязла в сила на 18.04.2012 г. По оспорването е образувано адм.д. № 1621/2016 г., което е насрочено за разглеждане в открито съдебно заседание на 3.11.2016 г. от 10,30 ч.
7217

Административният съд – Пазарджик, на основание чл. 181, ал. 1 и 2 АПК съобщава, че е постъпил протест на прокурор при Окръжна прокуратура – Пазарджик, Стефан Георгиев Янев, подаден против разпоредбите на чл. 8, ал. 1, т. 6, чл. 8, ал. 2, т. 6, чл. 15, ал. 1, т. 5, чл. 19, ал. 1, т. 4 и чл. 21, ал. 2, т. 5 от Наредбата за реда и условията за поставяне на преместваеми съоръжения на територията на община Лесичово, приета с Решение № 426 от 26.06.2007 г. на Общинския съвет – с. Лесичово. По протеста е образувано адм. дело № 596 по описа на Административния съд – Пазарджик, за 2016 г., което е насрочено за разглеждане в открито съдебно заседание на 14.09.2016 г. от 11,30 ч.
7285

Административният съд – Плевен, съобщава, че в съда е образувано административно дело № 637/2016 г. по протест на окръжен прокурор – Плевен, против чл. 16, ал. 2, 4 и 5 от Наредба № 15 за реда и условията за поставяне на преместваеми съоръжения на територията на община Плевен, приета с Решение № 647 от 30.07.2009 г. на Общинския съвет – гр. Плевен, с последно изменение с Решение № 093 от 25.02.2016 г. на ОбС – Плевен.
7218

Административният съд – Шумен, на основание чл. 181, ал. 1 и 2 АПК, приложим съгласно чл. 188 АПК, съобщава, че е постъпил протест от прокурор при Окръжна прокуратура – Шумен, срещу разпоредбата на чл. 9, ал. 3 и чл. 14, ал. 1, т. 4 от Наредбата за реда и условията за изграждане на временни открити обекти и поставяне на преместваеми съоръжения, приета с Решение № 589 от 22.12.2005 г.; изм. с Решение № 628 от 26.01.2006 г.; изм. и доп. с Решение № 795 от 29.09.2006 г.; изм. и доп. с Решение № 868 от 21.12.2006 г.; изм. с Решение № 954 от 3.05.2007 г., с Решение № 849 от 31.03.2011 г.; доп. с Решение № 1038 от 25.06.2015 г. на Общинския съвет – гр. Шумен. Въз основа на протеста е образувано адм.д. № 219/2016 г. по описа на Административния съд – Шумен, насрочено за 17.10.2016 г. от 9,30 ч.
7219

ПОКАНИ И СЪОБЩЕНИЯ

142. – Управителният съвет на сдружение с нестопанска цел „Голф клуб Блексирама“, София, на основание чл. 26 ЗЮЛНЦ свиква общо събрание на членовете на сдружение с нестопанска цел „Голф клуб Блексирама“ на 20.10.2016 г. в 13 ч. на адрес: София, бул. Джеймс Баучер 23, ет. 7, при следния дневен ред: 1. персонални промени в състава на УС; проект за решение: извършват

се персонални промени в състава на УС; 2. разни. Материалите за общото събрание ще са на разположение на членовете на сдружението всеки работен ден в седалището в София, бул. Джеймс Баучер 23. Регистрацията започва в 12,30 ч. При липса на кворум на основание чл. 27 ЗЮЛНЦ събранието ще се проведе същия ден в 14 ч. на същото място и при същия дневен ред независимо от броя на явилите се членове.
7220

30. – Управителният съвет на сдружение с нестопанска цел „Клуб на финансовите директори“, София, на основание чл. 26, ал. 3 ЗЮЛНЦ и чл. 17 от устава на сдружението свиква общо събрание на членовете на сдружението на 27.10.2016 г. в 17 ч. в София, бул. Цариградско шосе 115и, при следния дневен ред: 1. освобождаване от длъжност на членове на управителния съвет на сдружението; предложение за решение – ОС освобождава от длъжност като членове на управителния съвет на сдружението: Атанас Илиев Добрев, Венцислав Златков Чолаков, Емилия Стефанова Палибачийска и Златка Петкова Дамова; 2. избор на нови членове на управителния съвет на сдружението; предложение за решение – ОС избира за членове на управителния съвет на сдружението: Доротея Николаева Николова, Андреана Стоянова Матева, Михаил Кирилов Петров и Николай Стефанов Андреев; 3. промяна на адреса на управление на сдружението; предложение за решение – ОС променя адреса на управление на сдружението съгласно писмените материали по дневния ред; 4. промяна на устава на сдружението; предложение за решение – ОС променя устава на сдружението съгласно писмените материали по дневния ред. Поканват се всички членове на сдружението да участват в общото събрание. При липса на кворум на основание чл. 27 ЗЮЛНЦ и чл. 18, ал. 2 от устава на сдружението общото събрание се отлага с един час, след което ще се проведе при същия дневен ред и ще се счита за законно, ако присъстват най-малко 1/3 от членовете му. Поканата и писмените материали по дневния ред са на разположение на членовете на сдружението на адреса му на управление в София, ул. Луи Айер 85, считано от датата на обнародването на поканата в „Държавен вестник“, като при поискване от член на сдружението му се предоставят безплатно.
7200

11. – Управителният съвет на Студентски клуб по опазване на природната среда при Лесотехническият университет – София, на основание чл. 26 ЗЮЛНЦ свиква общо събрание на сдружението на 27.10.2016 г. в 18 ч. в зала 4, корпус А на ЛТУ – София, при следния дневен ред: 1. освобождаване на настоящите членове на управителния съвет и контролния съвет; 2. избор на членове на нови управителен и контролен съвет; 3. изменение и допълнение на устава на клуба; 4. вземане на решение за бъдещия правен статут на клуба; 5. вземане на решения относно дължимостта и размера на членския внос.
7224

1. – Управителният съвет на сдружение с нестопанска цел в частна полза „Българско кадетско братство“, София, на основание чл. 26 ЗЮЛНЦ свиква общо събрание на сдружението на 28.10.2016 г. в 16 ч. в седалището и адреса на управление на сдружението в София, ул. Граф

Игнатиев 11, при следния дневен ред: 1. приемане на проектобюджет на сдружението за 2016/2017 г.; 2. обсъждане и приемане на дължимостта и размера на членския внос; 3. промяна в устава на сдружението; 4. промяна в броя и състава на членовете на управителния съвет; 5. промяна в представителството на сдружението; 6. разни. При липса на кворум на основание чл. 27 ЗЮЛНЦ събранието ще се проведе един час по-късно, на същото място и при същия дневен ред.
7201

1. – Управителният съвет на сдружение с нестопанска цел „Футболен клуб „Евро Старс“, София, на основание чл. 26 ЗЮЛНЦ свиква общо събрание на 8.11.2016 г. в 11 ч. в София 1619, ул. Дамяница 3 – 5, при следния дневен ред: 1. обсъждане и вземане на решение за промени в устава на сдружение с нестопанска цел „Футболен клуб „Евро Старс“; проект за решение – ОС приема направените от УС предложения за промени в устава на сдружението; 2. обсъждане и вземане на решение за промени в състава на управителния съвет на сдружение с нестопанска цел „Футболен клуб „Евро Старс“; проект за решение – ОС приема направените от УС предложения за промени в състава на управителния съвет на сдружението. Материалите по дневния ред на събранието са на разположение на членовете на сдружението всеки работен ден от 14 до 16 ч. в седалището на сдружението – София 1619, ул. Дамяница 3 – 5. При липса на кворум на основание чл. 27 ЗЮЛНЦ събранието ще се проведе същия ден в 12 ч., на същото място и при същия дневен ред.
7257

20. – Управителният съвет на сдружение „Американски университет в България“, Благоевград, на основание чл. 26 ЗЮЛНЦ свиква общо събрание на 23.10.2016 г. в 9 ч. в Благоевград, в сградата на АУБ, Благоевград, пл. Георги Измирлиев 1, при следния дневен ред: 1. приемане на одитираните финансови отчети за финансовата година 2015 – 2016 г.; 2. приемане на плановете за финансовата дейност и развитието; 3. приемане на решения и политики за академичната дейност; 4. приемане на решения за промяна на модела на компенсация на преподавателския състав; 5. приемане на решение за реструктуриране на вътрешната организационна структура и човешки ресурси на университета; 6. приемане на вътрешни политики и правилници; 7. приемане на дарения и субсидии; 8. приемане на решения за извършване на разпоредителни сделки с имуществото на сдружението; 9. промяна в състава на настоятелството, съвета на директорите и изпълнителната комисия; 10. избор на президент на АУБ; 11. промяна в устава на сдружението; 12. промяна в ръководството на „Американски юнивърсити сървис

кампъни“ – ЕООД; 13. решение за прекратяване или продължаване на дейността на „Американски юнивърсити сървис кампъни“ – ЕООД; 14. освобождаване на секретаря на общото събрание (настоятелството) и избор на нов секретар; 15. разни. При липса на кворум на основание чл. 27 ЗЮЛНЦ събранието се отлага с един час по-късно на същото място и при същия дневен ред и се провежда, ако присъстват поне девет настоятели.
7227

1. – Съветът на настоятелите на СНЦ „УН „Св. св. Кирил и Методий“ при СОУ „Св. св. Кирил и Методий“, Бургас, на основание чл. 26 ЗЮЛНЦ свиква общо събрание на 3.11.2016 г. в 17 ч. в Бургас, пл. Св. св. Кирил и Методий, сградата на СУ „Св. св. Кирил и Методий“, при следния дневен ред: 1. отчет за дейността на сдружението до 2016 г.; 2. вземане на решение за приемане на нови членове; 3. вземане на решение за изключване на членове; 4. избор на съвет на настоятели и председател за срок 2 години; 5. промяна на наименованието на сдружението от „УН „Св. св. Кирил и Методий“ при СОУ „Св. св. Кирил и Методий“ на „УН „Св. св. Кирил и Методий“ при СУ „Св. св. Кирил и Методий“; 6. приемане на промени в устава на сдружението, привеждащи го в съответствие със ЗЮЛНЦ предвид промяната на наименованието му. При липса на кворум на основание чл. 27 ЗЮЛНЦ събранието ще се проведе същия ден в 18 ч. на същото място и при същия дневен ред.
7221

11. – Управителният съвет на „Български национален младежки фолклорен съюз“ – Варна, на основание чл. 26 ЗЮЛНЦ и решение на УС кани на годишно общо събрание на БНМФС на 29.10.2016 г. в 13,30 ч. в залата на почивна база „Иглика“ – Министерство на образованието и науката – с. Марково, област Пловдив, при следния дневен ред: 1. извършване на промени в устава на БНМФС: членски статус; размер на имуществени вноски спрямо новоприетите изменения; 2. учредяване на национален регистър на младите фолклорни дарования, вписване на регистъра като вид членство в устава; 3. фактологически анализ на финансовото положение на БНМФС; 4. избор на председател и членове на контролната комисия съгласно чл. 24, т. 1 от устава на БНМФС; 5. обсъждане на подготовката за провеждане на НМФК „Орфееви таланти“ – Пловдив; 6. обсъждане на подготовка за провеждане на Национален младежки фолклорен фестивал; 7. приемане на проектопрограма: октомври 2016 – септември 2017 г.; 8. приемане на проектобюджет октомври 2016 – септември 2017 г.; 9. разни.
7204

Адрес на редакцията: 1169 София, пл. Княз Александър I № 1, тел. 939-35-17, тел./факс 939-36-74, 981-17-11
e-mail: DVest@parliament.bg, rumen@parliament.bg.

Електронна страница на „Държавен вестник“: <http://dv.parliament.bg>

IBAN номерът на банковата сметка на „Държавен вестник“ е:

BG10BNBG96613100170401, BIC на БНБ – BNBGBGSD

Печат: „Алианс принт“ – ЕООД, София 1592, ул. Илия Бешков 3

ДЪРЖАВЕН ВЕСТНИК

ISSN 0205 – 0900